

Zawiadomienia

[XML](#)





[Zawiadomienie o czynnościach ustalenia granic działki ewidencyjnej nr 874 położonej w ob. Sieniawa z działkami sąsiednimi nr 872,873/2,875,876/2,907/1](#)

Zawiadomienie o czynnościach ustalenia granic działki ewidencyjnej nr 874 położonej w ob. Sieniawa z działkami sąsiednimi nr 872,873/2,875,876/2,907/1

Załączniki:

[Zawiadomienie o czynnościach ustalenia oraz przyjęcia granic działki ewid. nr 874 położonej w ob. Sieniawa](#)  1.65 MB

Podmiot publikujący Starostwo Powiatowe w Przeworsku

Wytworzył	Starostwo Powiatowe w Przeworsku	2020-01-09	 
Publikujący	Klaudia Krupa	2020-01-13 15:04	 
Modyfikacja	Klaudia Krupa	2020-01-13 15:05	

[Rejestr zmian](#)


[XML](#)

[Zawiadomienie o czynnościach ustalenia granic działek ewidencyjnych dla działek ewidencyjnych nr 73/1 położonych w obrębie Czerwona Wola z działkami sąsiednimi nr 72, 73/2,73/3,73/4,74,75,93,303](#)





Zawiadomienie o czynnościach ustalenia granic działek ewidencyjnych dla działek ewidencyjnych nr 73/1 położonych w obrębie Czerwona Wola z działkami sąsiednimi nr 72, 73/2,73/3,73/4,74,75,93,303

Załączniki:

[Zawiadomienie o czynnościach wyznaczenia oraz przyjęcia granic działki ewidencyjnej położonej w ob. Czerwona Wola](#)

 1.63 MB

Podmiot publikujący Starostwo Powiatowe w Przeworsku

Wytworzył	Starostwo Powiatowe w Przeworsku	2020-01-07	 
Publikujący	Klaudia Krupa	2020-01-13 14:56	 
Modyfikacja	Klaudia Krupa	2020-01-13 15:00	

[Rejestr zmian](#)

[rozwiń archiwum](#)

[zwiń archiwum](#)

[Przejdź do archiwum](#)

Zawiadomienia