

**MAPA Z SYGNALIZACJĄ TERENÓW
DO REKULTYWACJI, URZĄDZENIA DRÓG
I KONSERWACJI ROWÓW**








Skala 1:5000

Obręb: Maćkówka

Gmina: Zarzecze

Powiat: przeworski

LEGENDA:

-  *istniejący asfalt*
-  *drogi do utwardzenia*
-  *trasowanie*
-  *rowy do czyszczenia*
-  *teren przeznaczony do rekultywacji*
-  *projektowane przepusty do budowy*
-  *istniejące przepusty do modernizacji*

