





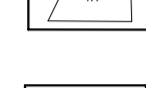
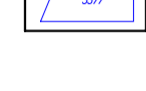
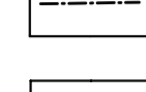



MAPA ZAGOSPODAROWANIA POSCALENIOWEGO

Obszary: Zagórze, część Manasterza
Gmina: Jawornik Polski
Skala 1: 5000

Legenda:

-  - tereny kolejowe
-  - drogi gminne o nawierzchni asfaltowej
-  - drogi przewidziane do urządzenia i modernizacji
-  - drogi przewidziane do przetarcia
-  - rowy melioracyjne przewidziane do budowy, regulacji lub poprawy parametrów
-  - potok - nie podlega regulacji
-  - obszar Zagórze
-  - obszar Manasterz
-  - granica gminy
-  - granica obszaru

