

## **2023.09.11 - zapytanie o szacunkową wycenę - nadzór inwestorski nad realizacją prac zagospodarowania poscaleniowego na zadaniu „Budowa lub przebudowa dróg transportu rolnego, renowacja rowów melioracyjnych i rekultywacja gruntów” dla projektu: „Scalenie gruntów wsi Hadle Kańczuckie**

Powiat Przeworski w związku z planowanym zamówieniem publicznymi na: Pełnienie nadzoru inwestorskiego dla operacji „Scalenie gruntów wsi Hadle Kańczuckie, gm. Jawornik Polski” w ramach działania „Wsparcie na inwestycje związane z rozwojem, modernizacją i dostosowywaniem rolnictwa i leśnictwa” objętego Programem Rozwoju Obszarów Wiejskich na lata 2014 - 2020” zwraca się z zapytaniem o szacunkową wycenę wykonania usługi:

**Zamówienie obejmuje nadzór inwestorski nad realizacją prac zagospodarowania poscaleniowego na zadaniu „Budowa lub przebudowa dróg transportu rolnego, renowacja rowów melioracyjnych i rekultywacja gruntów” dla projektu: „Scalenie gruntów wsi Hadle Kańczuckie, gm. Jawornik Polski” w zakresie:**

- budowa lub przebudowa dróg poscaleniowych (transportu rolnego) wraz z przepustami

pod drogami i zjazdami do działek;

- renowacja rowów melioracyjnych;
- rekultywacja gruntów.

Powierzchnia obrębu: 460,21 ha

**Przewidywany termin** zakończenia prac: 30.10.2024 r.


**Szacunkowa wartość robót budowlanych** (brutto) wynosi: 4,0 mln zł

W razie dodatkowych pytań proszę o kontakt z pracownikiem Wydziału Geodezji i Gospodarki Nieruchomościami – tel. 16 648 70 09 wew. 170.


Szacunkową wycenę proszę przesłać do dnia **18.09.2023 r.**, na adres poczty elektronicznej [geodetapowiatowy@powiatprzeworsk.pl](mailto:geodetapowiatowy@powiatprzeworsk.pl), lub pocztą. Wycena powinna zawierać kwotę netto + wartość VAT.

## **Załączniki:**

[Orientacja - Hadle Kańczuckie](#)

 11.28 MB

[Zapytanie o szacunkową wycenę - nadzór inwestorski Hadle Kańczuckie](#)

 1.44 MB

**Podmiot publikujący** Starostwo Powiatowe w Przeworsku

Wytworzył Marek Markiewicz - Geodeta Powiatowy 2023-09-11

Publikujący Marek Nowak - Inspektor 2023-09-11 14:09

Modyfikacja Marek Nowak - Inspektor 2023-09-11 14:12



[Rejestr zmian](#)

[XML](#)

## [2023.09.11 - zapytanie o szacunkową wycenę - nadzór inwestorski nad realizacją prac zagospodarowania poscaleniowego na zadaniu „Budowa lub przebudowa dróg transportu rolnego, renowacja rowów melioracyjnych i rekultywacja gruntów” dla projektu: „Scalenie gruntów wsi Zagórze i części wsi Manasterz](#)

Powiat Przeworski w związku z planowanym zamówieniem publicznymi na: Pełnienie nadzoru inwestorskiego dla operacji „Scalenie gruntów wsi Zagórze i części wsi Manasterz, gm. Jawornik Polski”

w ramach działania

„Wsparcie na inwestycje związane z rozwojem, modernizacją i dostosowywaniem rolnictwa i leśnictwa” objętego Programem Rozwoju Obszarów Wiejskich na lata 2014 - 2020”

zwraca się z zapytaniem o szacunkową wycenę wykonania usługi:

**Zamówienie obejmuje nadzór inwestorski nad realizacją prac zagospodarowania poscaleniowego na zadaniu „Budowa lub przebudowa dróg transportu rolnego, renowacja rowów melioracyjnych i rekultywacja gruntów” dla projektu: „Scalenie gruntów wsi Zagórze i części wsi Manasterz, gm. Jawornik Polski” w zakresie:**

- budowa lub przebudowa dróg poscaleniowych (transportu rolnego) wraz z przepustami

pod drogami i zjazdami do działek;

- renowacja rowów melioracyjnych;
- rekultywacja gruntów.

Powierzchnia obrębu: 748,01 ha

**Przewidywany termin** zakończenia prac: 30.10.2024 r.


**Szacunkowa wartość robót budowlanych** (brutto) wynosi: 6,6 mln zł

W razie dodatkowych pytań proszę o kontakt z pracownikiem Wydziału Geodezji i Gospodarki Nieruchomościami – tel. 16 648 70 09 wew. 170.


Szacunkową wycenę proszę przesłać do dnia **18.09.2023 r.**, na adres poczty elektronicznej [geodetapowiatowy@powiatprzeworsk.pl](mailto:geodetapowiatowy@powiatprzeworsk.pl), lub pocztą. Wycena powinna zawierać kwotę netto + wartość VAT.

## Załączniki:


[RYS 1.1 - PLAN ORIENTACYJNY](#)

 1.57 MB

[RYS 1.2 - PLAN ORIENTACYJNY](#)

 8.13 MB

[Zapytanie o szacunkową wycenę - nadzór inwestorski Zagórze i cz. wsi Manasterz](#)

 1.44 MB

**Podmiot publikujący** Starostwo Powiatowe w Przeworsku

Wytworzył Marek Markiewicz - Geodeta Powiatowy 2023-09-11

Publikujący Marek Nowak - Inspektor 2023-09-11 14:02

Modyfikacja Marek Nowak - Inspektor 2023-09-11 14:06



[Rejestr zmian](#)

[XML](#)

## [2023.09.11 - zapytanie o szacunkową wycenę wykonania usługi obejmującej nadzór inwestorski nad realizacją prac zagospodarowania poscaleniowego na](#)

## [zad. „Budowa lub przebudowa dróg transportu rolnego, renowacja rowów melioracyjnych i rekultywacja gruntów” dla projektu: „Scalenie gruntów wsi Żurawiczki](#)

Powiat Przeworski w związku z planowanym zamówieniem publicznymi na: Pełnienie nadzoru inwestorskiego dla operacji „Scalenie gruntów wsi Żurawiczki, gm. Zarzecze” w ramach działania

„Wsparcie na inwestycje związane z rozwojem, modernizacją i dostosowywaniem rolnictwa i leśnictwa” objętego Programem Rozwoju Obszarów Wiejskich na lata 2014 - 2020”

zwraca się z zapytaniem o szacunkową wycenę wykonania usługi:

**Zamówienie obejmuje nadzór inwestorski nad realizacją prac zagospodarowania poscaleniowego na zadaniu „Budowa lub przebudowa dróg transportu rolnego, renowacja rowów melioracyjnych i rekultywacja gruntów” dla projektu: „Scalenie gruntów wsi Żurawiczki, gm. Zarzecze” w zakresie:**

- budowa lub przebudowa dróg poscaleniowych (transportu rolnego) wraz z przepustami pod drogami i zjazdami do działek;
- renowacja rowów melioracyjnych;
- rekultywacja gruntów.

Powierzchnia obrębu: 756,44 ha

**Przewidywany termin** zakończenia prac: 30.10.2024 r.


**Szacunkowa wartość robót budowlanych** (brutto) wynosi: 6,7 mln zł

W razie dodatkowych pytań proszę o kontakt z pracownikiem Wydziału Geodezji i Gospodarki Nieruchomościami – tel. 16 648 70 09 wew. 170.


Szacunkową wycenę proszę przesłać do dnia **18.09.2023 r.**, na adres poczty elektronicznej [geodetapowiatowy@powiatprzeworsk.pl](mailto:geodetapowiatowy@powiatprzeworsk.pl), lub pocztą. Wycena powinna zawierać kwotę netto + wartość VAT.

## Załączniki:

[Orientacja](#)

 14.77 MB

[Zapytanie o szacunkową wycenę - nadzór inwestorski Żurawiczki](#)

 1.44 MB

**Podmiot publikujący** Starostwo Powiatowe w Przeworsku

Wytworzył Marek Markiewicz - Geodeta Powiatowy 2023-09-11

Publikujący Marek Nowak - Inspektor 2023-09-11 13:37

Modyfikacja Marek Nowak - Inspektor 2023-09-11 13:41



[Rejestr zmian](#)

[XML](#)

## [2023.08.31 - Zaproszenie do składania ofert na badanie sprawozdania finansowego Samodzielnego Publicznego Zakładu Opieki Zdrowotnej w Przeworsku](#)

### Oferta na badanie sprawozdania finansowego

Zarząd Powiatu w Przeworsku działając na rzecz i rachunek Samodzielnego Publicznego Zakładu Opieki Zdrowotnej w Przeworsku zaprasza biegłych rewidentów do składania pisemnych ofert do przeprowadzenia badania sprawozdania

Zamówienia publiczne

finansowego za 2023 rok.

Oferta powinna zawierać:

1. Informacje o ofercie, w tym o formie prowadzenia działalności, wpisie do rejestru biegłych rewidentów, wpisie na listę podmiotów uprawnionych do badania sprawozdań finansowych.
2. Oświadczenie o spełnieniu przez biegłego rewidenta ustawowo określonych warunków do wyrażania bezstronnej i niezależnej opinii o badanym sprawozdaniu finansowym.
3. Wskazanie metod i terminów badania sprawozdania finansowego.
4. Cenę za badanie sprawozdania finansowego łącznie ze sporządzeniem raportu i opinii o badanym sprawozdaniu.

Ofertę należy złożyć w zamkniętej kopercie z adnotacją „Oferta na badanie sprawozdania finansowego SP ZOZ w Przeworsku za 2023 rok” w terminie do 15 września 2023 r. do godziny 14<sup>00</sup> na adres:

Samodzielny Publiczny Zakład Opieki Zdrowotnej w Przeworsku  
ul. Szpitalna 16  
37-200 Przeworsk

Kryteria oceny ofert:

1. cena - 100%

Dodatkowe informacje do badania sprawozdania finansowego:

1. Oczekiwany termin przekazania raportu z badania 16.04.2024 r.
2. Liczba osób zatrudnionych (średniorocznie za 2022 r.) – 618,85 etaty przeliczeniowe.
3. Ostatnio badany bilans za 2022 r.
4. Suma aktywów bilansu sporządzonego na dzień 31.12.2022 roku wyniosła 32 226 441,97 zł.
5. Przychody netto ze sprzedaży towarów i produktów, operacyjne i finansowe za 2022 rok wyniosły 97 242 216,46 zł.

**Podmiot publikujący** Starostwo Powiatowe w Przeworsku

Wytworzył Starostwo Powiatowe w Przeworsku 2023-08-31  

Publikujący Marek Nowak - Inspektor 2023-08-31 11:14

[Rejestr zmian](#)

[XML](#)

## **2023.06.12 - zapytanie o szacunkową wycenę wykonania robót budowlanych pod nazwą: „Zagospodarowanie poscaleniowe na zadaniu: Budowa lub przebudowa dróg transportu rolnego, renowacja rowów melioracyjnych i rekultywacja gruntów” dla projektu: „Scalenie gruntów wsi Zagórze i części wsi Manasterz**

Działając na podstawie art. 28 z dnia 11 września 2019 r. Prawo zamówień publicznych (t.j. Dz. U. z 2021 r. poz. 1129 z późn. zm.) Zamawiający – Powiat Przeworski, zamierzający udzielić zamówienia publicznego zwraca się z zapytaniem o szacunkową wycenę wykonania robót budowlanych pod nazwą:

**„Zagospodarowanie poscaleniowe na zadaniu: Budowa lub przebudowa dróg transportu rolnego, renowacja rowów melioracyjnych i rekultywacja gruntów” dla projektu: „Scalenie gruntów wsi Zagórze i części wsi Manasterz gm. Jawornik Polski”**

**Szczegółowy zakres robót precyzuje dokumentacja projektowa stanowiąca załączniki.**

W razie dodatkowych pytań proszę o kontakt z pracownikiem Wydziału Geodezji i Gospodarki Nieruchomościami – tel. 16 648 70 09 wew. 170.

Zamówienia publiczne

Zamówienia publiczne

Szacunkową wycenę proszę przesłać do dnia **14.06.2023 r.**, na adres poczty elektronicznej [geodetapowiatowy@powiatprzeworsk.pl](mailto:geodetapowiatowy@powiatprzeworsk.pl), lub pocztą. Wycena powinna zawierać kwotę netto + wartość VAT.

Planowany termin wykonania zamówienia - **do dnia 27 grudnia 2024 r.**

## Załączniki:

[Projekt Zagórze i cz. wsi Manasterz](#)  41.29 MB

[Zapytanie o szacunkową wycenę](#)  378.65 KB

**Podmiot publikujący** Starostwo Powiatowe w Przeworsku

Wytworzył Starostwo Powiatowe w Przeworsku 2023-06-12

Publikujący Marek Nowak - Inspektor 2023-06-12 14:23

Modyfikacja Marek Nowak - Inspektor 2023-06-12 14:43



[Rejestr zmian](#)

[XML](#)

## [2023.06.12 - zapytanie o szacunkową wycenę wykonania robót budowlanych pod nazwą: „Zagospodarowanie poscaleniowe na zadaniu: Budowa lub przebudowa dróg transportu rolnego, renowacja rowów melioracyjnych i rekultywacja gruntów” dla projektu: „Scalenie gruntów wsi Żurawiczki gm. Zarzecze”](#)

Działając na podstawie art. 28 z dnia 11 września 2019 r. Prawo zamówień publicznych (t.j. Dz. U. z 2021 r. poz. 1129 z późn. zm.) Zamawiający – Powiat Przeworski, zamierzający udzielić zamówienia publicznego zwraca się z zapytaniem o szacunkową wycenę wykonania robót budowlanych pod nazwą:

**„Zagospodarowanie poscaleniowe na zadaniu: Budowa lub przebudowa dróg transportu rolnego, renowacja rowów melioracyjnych i rekultywacja gruntów” dla projektu: „Scalenie gruntów wsi Żurawiczki gm. Zarzecze”**


**Szczegółowy zakres robót precyzuje dokumentacja projektowa stanowiąca załączniki.**

W razie dodatkowych pytań proszę o kontakt z pracownikiem Wydziału Geodezji i Gospodarki Nieruchomościami – tel. 16 648 70 09 wew. 170.

Szacunkową wycenę proszę przesłać do dnia **14.06.2023 r.**, na adres poczty elektronicznej [geodetapowiatowy@powiatprzeworsk.pl](mailto:geodetapowiatowy@powiatprzeworsk.pl), lub pocztą. Wycena powinna zawierać kwotę netto + wartość VAT.

Planowany termin wykonania zamówienia - **do dnia 27 grudnia 2024 r.**

## Załączniki:

[Projekt Żurawiczki](#)  32.54 MB

[Zapytanie o szacunkową wycenę - Żurawiczki](#)  372.65 KB

Zamówienia publiczne

**Podmiot publikujący** Starostwo Powiatowe w Przeworsku

Wytworzył Starostwo Powiatowe w Przeworsku 2023-06-12

Publikujący Marek Nowak - Inspektor 2023-06-12 14:42

Modyfikacja Marek Nowak - Inspektor 2023-06-12 14:45



[Rejestr zmian](#)

[XML](#)

## [2023.06.07 - zapytanie o szacunkową wycenę wykonania robót pod nazwą: „Zagospodarowanie poscaleniowe na zadaniu: Budowa lub przebudowa dróg transportu rolnego, renowacja rowów melioracyjnych i rekultywacja gruntów” dla projektu: Scalenie gruntów wsi Hadle Kańczuckie gm. Jawornik Polski](#)

Działając na podstawie art. 28 z dnia 11 września 2019 r. Prawo zamówień publicznych (t.j. Dz. U. z 2021 r. poz. 1129 z późn. zm.) Zamawiający – Powiat Przeworski, zamierzający udzielić zamówienia publicznego zwraca się z zapytaniem o szacunkową wycenę wykonania robót pod nazwą:

**„Zagospodarowanie poscaleniowe na zadaniu: Budowa lub przebudowa dróg transportu rolnego, renowacja rowów melioracyjnych i rekultywacja gruntów” dla projektu: Scalenie gruntów wsi Hadle Kańczuckie gm. Jawornik Polski**


W razie dodatkowych pytań proszę o kontakt z pracownikiem Wydziału Geodezji i Gospodarki Nieruchomościami – tel. 16 648 70 09 wew. 170.

Szacunkową wycenę proszę przesłać do dnia **13.06.2023 r.**, na adres poczty elektronicznej [geodetapowiatowy@powiatprzeworsk.pl](mailto:geodetapowiatowy@powiatprzeworsk.pl), lub pocztą. Wycena powinna zawierać kwotę netto + wartość VAT.

Planowany termin wykonania zamówienia - **do dnia 27 grudnia 2024 r.**

### Załączniki:

[Hadle Kańczuckie](#)  28.07 MB

[Zapytanie o szacunkową wycenę 07.06.2023 r..](#)  145.64 KB

[Zapytanie szacunkowe](#)  381.52 KB

**Podmiot publikujący** Starostwo Powiatowe w Przeworsku

Wytworzył Starostwo Powiatowe w Przeworsku 2023-06-07

Publikujący Marek Nowak - Inspektor 2023-06-07 13:48

Modyfikacja Marek Nowak - Inspektor 2023-06-07 13:51



[Rejestr zmian](#)

[XML](#)

## [2023.04.18 - Zapytanie o szacunkową wycenę na:](#)

## **„Zagospodarowanie poscaleniowe na zadaniu: Budowa lub przebudowa dróg transportu rolnego, renowacja rowów melioracyjnych i rekultywacja gruntów” dla projektu: Scalenie gruntów wsi Hadle Kańczuckie gm. Jawornik Polski**

Działając na podstawie art. 28 z dnia 11 września 2019 r. Prawo zamówień publicznych (j.t. Dz. U. 2022 poz. 1710 z zm.) w związku z Rozporządzeniem Ministra Rolnictwa i Rozwoju Wsi z **dnia 7 lutego 2023 r.** zmieniające rozporządzenie w sprawie szczegółowych warunków i trybu przyznawania oraz wypłaty pomocy finansowej na operacje typu "Scalenie gruntów" w ramach poddziałania "Wsparcie na inwestycje związane z rozwojem, modernizacją i dostosowywaniem rolnictwa i leśnictwa" objętego Programem Rozwoju Obszarów Wiejskich na lata 2014-2020, Zamawiający - Powiat Przeworski, zamierzający udzielić zamówienia publicznego na:




**„Zagospodarowanie poscaleniowe na zadaniu: Budowa lub przebudowa dróg transportu rolnego, renowacja rowów melioracyjnych i rekultywacja gruntów” dla projektu: Scalenie gruntów wsi Hadle Kańczuckie gm. Jawornik Polski**

zwraca się z zapytaniem o szacunkową wycenę wykonania tych robót budowlanych.



W razie dodatkowych pytań proszę o kontakt z pracownikiem Wydziału Geodezji i Gospodarki Nieruchomościami - tel. 16 648 70 09 wew. 170.

Szacunkową wycenę proszę przesłać do dnia **24 kwietnia 2023 r.**, na adres poczty elektronicznej [geodetapowiatowy@powiatprzeworsk.pl](mailto:geodetapowiatowy@powiatprzeworsk.pl), lub pocztą. Wycena powinna zawierać kwotę netto + wartość VAT. Planowany termin wykonania zamówienia - **do dnia 27 grudnia 2024 r.**

### **Załączniki:**

<a href="#">Hadle Kańczuckie</a>		28.07 MB
<a href="#">Zapytanie o szacunkową wycenę 18.04.2023.</a>		146.00 KB
<a href="#">Zapytanie o szacunkową wycenę 18.04.2023</a>		519.24 KB

**Podmiot publikujący** Starostwo Powiatowe w Przeworsku

Wytworzył	Marek Markiewicz - Geodeta Powiatowy	2023-04-18	
Publikujący	Marek Nowak - Inspektor	2023-04-18 15:26	 
Modyfikacja	Marek Nowak - Inspektor	2023-04-18 15:29	

[Rejestr zmian](#)

[XML](#)

## **2022.11.22 - zapytanie o szacunkową wycenę dot. planowanego zamówienia publicznego pn. „Dostawa Infrastruktury IT”**



W ramach rozeznania rynku oraz w celu oszacowania kosztów zamówienia Starostwo Powiatowe w Przeworsku zwraca się z zapytaniem o wycenę usługi polegającej na dostawie serwerów, macierzy dyskowej, oprogramowania do wirtualizacji, oprogramowania serwerowego systemu operacyjnego wraz z licencjami dostępowymi i oprogramowania bazodanowego uwzględniając poniższe założenia (w załączeniu).

## Załączniki:

[Formularz rozeznania.](#)  28.88  
KB

[Rozeznanie cenowe.](#)  54.43  
KB

**Podmiot publikujący** Starostwo Powiatowe w Przeworsku

Wytworzył	Marek Markiewicz - Geodeta Powiatowy	2022-11-22	
Publikujący	Marek Nowak - Inspektor	2022-11-22 15:34	 
Modyfikacja	Marek Nowak - Inspektor	2022-11-22 15:35	

[Rejestr zmian](#)  
[XML](#)

## [2022.11.02 - zapytanie o szacunkową wycenę na: „Cyfryzacja materiałów zasobu geodezyjnego i kartograficznego w powiecie przeworskim”](#)

Działając na podstawie art. 28 z dnia 11 września 2019 r. Prawo zamówień publicznych (j.t. Dz. U. 2022 poz. 1933 z zm.), Zamawiający – Powiat Przeworski, zamierzający udzielić zamówienia publicznego na: **„Cyfryzacja materiałów zasobu geodezyjnego i kartograficznego w powiecie przeworskim”** zwraca się z zapytaniem o szacunkową wycenę wykonania tych usług.

Przedmiotem zamówienia są prace związane z utworzeniem rejestrów przestrzennych dokumentów źródłowych w bazie danych systemu teleinformatycznego, służącego do zarządzania Państwowym Zasobem Geodezyjnym i Kartograficznym (zwanym w dalszej części Warunków technicznych PZGIK), w tym pozyskanie kopii cyfrowych dokumentów analogowych tego zasobu dla powiatu przeworskiego, w zakresie opracowań.


W razie dodatkowych pytań proszę o kontakt z pracownikiem Wydziału Geodezji i Gospodarki Nieruchomościami – tel. 16 648 70 09 wew. 190.

Szacunkową wycenę proszę przesłać do dnia **3 listopada 2022 r.**, na adres poczty elektronicznej [geodetapowiatowy@powiatprzeworsk.pl](mailto:geodetapowiatowy@powiatprzeworsk.pl), lub pocztą. Wycena powinna zawierać kwotę netto + wartość VAT.

Planowany termin wykonania zamówienia - **do dnia 27 grudnia 2022 r.**

## Załączniki:

[Umowa - Załącznik nr 3](#)  176.32  
KB



[Warunki techniczne-załącznik nr 1](#)  231.77  
KB

[Zapytanie](#)  752.39  
KB

[Załącznik nr 1 do warunków technicznych - Wzorce nazw dokumentów cyfrowych](#)  131.13  
KB

[Załącznik nr 2 do warunków technicznych - Protokół z inwentaryzacji dokumentów zasobu](#)  127.62  
KB

**Podmiot publikujący** Starostwo Powiatowe w Przeworsku

Wytworzył	Marek Markiewicz - Geodeta Powiatowy	2022-11-02	
Publikujący	Marek Nowak - Inspektor	2022-11-02 12:48	 
Modyfikacja	Marek Nowak - Inspektor	2022-11-02 12:49	

[Rejestr zmian](#)  
[XML](#)



## [2022.10.24 - zapytanie o szacunkową wycenę na: „Cyfryzacja materiałów zasobu geodezyjnego i kartograficznego w powiecie przeworskim”](#)

Działając na podstawie art. 28 z dnia 11 września 2019 r. Prawo zamówień publicznych (j.t. Dz. U. 2022 poz. 1933 z zm.), Zamawiający – Powiat Przeworski, zamierzający udzielić zamówienia publicznego na:

**„Cyfryzacja materiałów zasobu geodezyjnego i kartograficznego w powiecie przeworskim”**

zwraca się z zapytaniem o szacunkową wycenę wykonania tych usług.

Przedmiotem zamówienia są prace związane z utworzeniem rejestrów przestrzennych dokumentów źródłowych w bazie danych systemu teleinformatycznego, służącego do zarządzania Państwowym Zasobem Geodezyjnym i Kartograficznym (zwanym w dalszej części Warunków technicznych PZGIK), w tym pozyskanie kopii cyfrowych dokumentów analogowych tego zasobu dla powiatu przeworskiego, w zakresie opracowań:

- **Dokumentacja** 50mb (1980-2020) przeznaczona do cyfryzacji obejmuje operaty techniczne: podziały, scalenia i podziały, rozgraniczenia, scalenia i wymiany gruntów, regulacja stanów prawnych, wznawiania lub wyznaczania punktów granicznych, operaty leśne, operaty z opracowania dokumentacji zawierającej wyniki gleboznawczej klasyfikacji gruntów, operaty z aktualizacji mapy zasadniczej oraz inwentaryzacji powykonawczej.
- Skanowanie **dokumentów** 10mb uzasadniających wpis do bazy danych operatu ewidencyjnego (wykazy dowodów zmian) z okresu od 1969 do 1999 roku wraz z dostawą oprogramowania do przeglądania i wyszukiwania zeskanowanych dokumentów.
- Oznaczenie i **uporządkowanie** materiałów źródłowych poprzez:
  1. ułożenie dokumentacji wewnątrz teczek w porządku archiwalnym, usunięcie części metalowych.
  2. umieszczenie dokumentacji w wiązanych teczkach aktowych z tektury bezkwasowej o grubości nie przekraczającej 5cm.
  3. opisanie teczki aktowej.

## Załączniki:

[Zapytanie o szacunkową wycenę - Cyfryzacja materiałów zasobu geodezyjnego i kartograficznego w powiecie przeworskim](#)



619.78  
KB

więcej

**Podmiot publikujący** Starostwo Powiatowe w Przeworsku

Wytworzył Starostwo Powiatowe w Przeworsku 2022-10-24

Publikujący Marek Nowak - Inspektor 2022-10-24 11:49



Modyfikacja Marek Nowak - Inspektor 2022-10-24 11:51

[Rejestr zmian](#)

[XML](#)

## [2022.08.26 - Rozeznanie cenowe rynku w celu oszacowania wartości planowanego zamówienia pn. „Dostawa Infrastruktury IT”](#)


W ramach rozeznania rynku oraz w celu oszacowania kosztów zamówienia Starostwo Powiatowe w Przeworsku zwraca się z zapytaniem o wycenę usługi polegającej na dostawie serwerów, macierzy dyskowej, biblioteki taśmowej, oprogramowania do wirtualizacji, oprogramowania kopii zapasowej, oprogramowania serwerowego systemu operacyjnego wraz z licencjami dostępowymi uwzględniając poniższe założenia.

W przypadku dodatkowych pytań prosimy o wysłanie informacji na email: [starosta@powiatprzeworsk.pl](mailto:starosta@powiatprzeworsk.pl)

Prosimy o składanie wstępnej wyceny/kalkulacji kosztów na formularzu wyceny (załącznik nr 1) drogą elektroniczną na adres [starosta@powiatprzeworsk.pl](mailto:starosta@powiatprzeworsk.pl) do dnia 2 września 2022r. Wycena powinna zawierać zestawienie oferowanych urządzeń i oprogramowania z podaniem modelu i wersji, dokładny opis sprzętu, oprogramowania, kalkulację cenową dla każdej pozycji w kwocie netto, przewidywany termin realizacji zamówienia, karty katalogowe sprzętu i oprogramowania.

## Załączniki:

[Formularz rozeznania.](#)  26.94  
KB

[Rozeznanie cenowe](#)  241.81  
KB

**Podmiot publikujący** Starostwo Powiatowe w Przeworsku

Wytworzył Marek Markiewicz - Geodeta Powiatowy 2022-08-26

Publikujący Ewelina Darzycka - Podinspektor 2022-08-26 12:11

Modyfikacja Ewelina Darzycka - Podinspektor 2022-08-26 12:15



[Rejestr zmian](#)

[XML](#)

## [2022.08.19 - zapytanie o szacunkową wycenę wykonania usługi: Zamówienie obejmuje nadzór inwestorski nad realizacją prac zagospodarowania poscaleniowego na zadaniu „Budowa lub przebudowa dróg transportu rolnego, renowacja rowów melioracyjnych i rekultywacja gruntów” - Mikulice i Wolica](#)

Powiat Przeworski w związku z planowanym zamówieniem publicznymi na: Pełnienie nadzoru inwestorskiego dla operacji „Scalenie gruntów wsi Mikulice i Wolica, gm. Gać” w ramach działania

„Wsparcie na inwestycje związane z rozwojem, modernizacją i dostosowywaniem rolnictwa i leśnictwa” objętego Programem Rozwoju Obszarów Wiejskich na lata 2014 - 2020”

zwraca się z zapytaniem o szacunkową wycenę wykonania usługi:

**Zamówienie obejmuje nadzór inwestorski nad realizacją prac zagospodarowania poscaleniowego na zadaniu „Budowa lub przebudowa dróg transportu rolnego, renowacja rowów melioracyjnych i rekultywacja gruntów” dla projektu: „Scalenie gruntów wsi Mikulice i Wolica, gm. Gać” w zakresie:**

- budowa lub przebudowa dróg poscaleniowych (transportu rolnego) wraz z przepustami

pod drogami i zjazdami do działek;

- renowacja rowów melioracyjnych;
- rekultywacja gruntów.


Powierzchnia obrębu: 598,38 ha

W razie dodatkowych pytań proszę o kontakt z pracownikiem Wydziału Geodezji i Gospodarki Nieruchomościami – tel. 16 648 70 09 wew. 190.


Szacunkową wycenę proszę przesłać do dnia **24 sierpnia 2022 r.**, na adres poczty elektronicznej [geodetapowiatowy@powiatprzeworsk.pl](mailto:geodetapowiatowy@powiatprzeworsk.pl), lub pocztą. Wycena powinna zawierać kwotę netto + wartość VAT.

## Załączniki:

[1.1\\_orientacja\\_Wolica](#)

 2.22 MB

[1.2\\_orientacja\\_Mikulice](#)

 2.37 MB

[Zapytanie o szacunkową wycenę - nadzór inwestorski Mikulice i Wolica.](#)  155.13 KB

[Zapytanie szacunkowe Mikulice i Wolica](#)  1.53 MB

**Podmiot publikujący** Starostwo Powiatowe w Przeworsku

Wytworzył Marek Markiewicz - Geodeta Powiatowy 2022-08-19  

Publikujący Marek Nowak - Inspektor 2022-08-19 11:10

Modyfikacja Marek Nowak - Inspektor 2022-08-19 11:11

[Rejestr zmian](#)

[XML](#)

## **2022.08.19 - zapytanie o szacunkową wycenę wykonania usługi: Zamówienie obejmuje nadzór inwestorski nad realizacją prac zagospodarowania poscaleniowego na zadaniu „Budowa lub przebudowa dróg transportu rolnego, renowacja rowów melioracyjnych i rekultywacja gruntów” - Siennów**

Powiat Przeworski w związku z planowanym zamówieniem publicznymi na: Pełnienie nadzoru inwestorskiego dla operacji „Scalenie gruntów wsi Siennów, gm. Zarzeczce”

w ramach działania

„Wsparcie na inwestycje związane z rozwojem, modernizacją i dostosowywaniem rolnictwa i leśnictwa” objętego Programem Rozwoju Obszarów Wiejskich na lata 2014 - 2020”

zwraca się z zapytaniem o szacunkową wycenę wykonania usługi:

**Zamówienie obejmuje nadzór inwestorski nad realizacją prac zagospodarowania poscaleniowego na zadaniu „Budowa lub przebudowa dróg transportu rolnego, renowacja rowów melioracyjnych i rekultywacja gruntów” dla projektu: „Scalenie gruntów wsi Siennów, gm. Zarzeczce” w zakresie:**

- budowa lub przebudowa dróg poscaleniowych (transportu rolnego) wraz z przepustami

pod drogami i zjazdami do działek;

- renowacja rowów melioracyjnych;
- rekultywacja gruntów.

Powierzchnia obrębu: 897,58 ha

W razie dodatkowych pytań proszę o kontakt z pracownikiem Wydziału Geodezji i Gospodarki Nieruchomościami - tel. 16 648 70 09 wew. 190.

Szacunkową wycenę proszę przesłać do dnia **24 sierpnia 2022 r.**, na adres poczty elektronicznej [geodetapowiatowy@powiatprzeworsk.pl](mailto:geodetapowiatowy@powiatprzeworsk.pl), lub pocztą. Wycena powinna zawierać kwotę netto + wartość VAT.



## **Załączniki:**

[Orientacja - Siennów](#)  17.86 MB

[Zapytanie o szacunkową wycenę - nadzór inwestorski Siennów.](#)  155.11 KB

[Zapytanie szacunkowe nadzór inwestorski Siennów](#)  1.54 MB

**Podmiot publikujący** Starostwo Powiatowe w Przeworsku

Wytworzył	Marek Markiewicz - Geodeta Powiatowy	2022-08-19	 
Publikujący	Marek Nowak - Inspektor	2022-08-19 11:06	
Modyfikacja	Marek Nowak - Inspektor	2022-08-19 11:07	

[Rejestr zmian](#)

[XML](#)

## [2022.07.18 - Zapytanie o szacunkową wycenę wykonania usługi: „Sporządzenie dokumentacji projektowo - wykonawczej na wykonanie zagospodarowania poscaleniowego realizowanego w ramach scalenia gruntów w obszarze wsi Hadle Kańczuckie, gmina Jawornik Polski”](#)

Powiat Przeworski, zwraca się z zapytaniem o szacunkową wycenę wykonania usługi pod nazwą: „**Sporządzenie dokumentacji projektowo-wykonawczej na wykonanie zagospodarowania poscaleniowego realizowanego w ramach scaleń gruntów objętych Programem Rozwoju Obszarów Wiejskich na lata 2014 - 2020**”, określonej w Specyfikacji Istotnych Warunków Zamówienia jako „**Sporządzenie dokumentacji projektowo - wykonawczej na wykonanie zagospodarowania poscaleniowego realizowanego w ramach scalenia gruntów w obszarze wsi Hadle Kańczuckie, gmina Jawornik Polski**”

- powierzchnia opracowania: **460,21 ha**
- szacowana wartość inwestycji: **3,7 mln zł**

Przedmiotem zamówienia jest **opracowanie projektu** wykonawczego w zakresie:


- budowy lub przebudowy dróg poscaleniowych wraz z przepustami pod drogami i zjazdami do działek
- renowacji rowów melioracyjnych o łącznej długości,
- rekultywacji gruntów
- prace wynikające z warunków objęcia w posiadanie nowych gruntów.

Szacunkową wycenę proszę przesłać do dnia **25 lipca 2022 r.**, na adres poczty elektronicznej [geodetapowiatowy@powiatprzeworsk.pl](mailto:geodetapowiatowy@powiatprzeworsk.pl), pocztą lub osobiście na adres zamawiającego. Wycena powinna zawierać kwotę netto + wartość VAT.


W razie dodatkowych pytań proszę o kontakt z pracownikiem Wydziału Geodezji i Gospodarki Nieruchomościami – tel. 16 648 70 09 wew. 190.

## Załączniki:


[1.1 Mapa sieci dróg i rowów](#)

 257.79  
KB



[1.2 Wykaz prac przy wykonaniu zagospodarowania poscaleniowego.](#)

 35.30  
KB

[Zapytanie szacunkowe Hadle Kanczuckie](#)

 2.41 MB

**Podmiot publikujący** Starostwo Powiatowe w Przeworsku

Wytworzył	Marek Markiewicz - Geodeta Powiatowy	2022-07-18	 
Publikujący	Marek Nowak - Inspektor	2022-07-18 15:21	
Modyfikacja	Marek Nowak - Inspektor	2022-07-18 15:23	

[Rejestr zmian](#)

[XML](#)

## [2022.07.18 - Zapytanie o szacunkową wycenę wykonania usługi: „Sporządzenie dokumentacji projektowo-wykonawczej na wykonanie zagospodarowania poscaleniowego realizowanego w ramach scalenia gruntów w obszarze wsi Żurawiczki gm. Zarzecze”](#)

Powiat Przeworski, zwraca się z zapytaniem o szacunkową wycenę wykonania usługi pod nazwą: „**Sporządzenie dokumentacji projektowo-wykonawczej na wykonanie zagospodarowania poscaleniowego realizowanego w ramach scaleń gruntów objętych Programem Rozwoju Obszarów Wiejskich na lata 2014 - 2020**”, określonej w Specyfikacji Istotnych Warunków Zamówienia jako „**Sporządzenie dokumentacji projektowo-wykonawczej na wykonanie zagospodarowania poscaleniowego realizowanego w ramach scalenia gruntów w obszarze wsi Żurawiczki gm. Zarzecze**”

- powierzchnia opracowania: **756,44 ha**
- szacowana wartość inwestycji: **6,1 mln zł**






Przedmiotem zamówienia jest **opracowanie projektu** wykonawczego w zakresie:

- budowy lub przebudowy dróg poscaleniowych wraz z przepustami pod drogami i zjazdami do działek;
- renowacji rowów melioracyjnych o łącznej długości;
- rekultywacji gruntów;
- prac wynikających z warunków objęcia w posiadanie nowych gruntów.



Szacunkową wycenę proszę przesłać do dnia **25 lipca 2022 r.**, na adres poczty elektronicznej [geodetapowiatowy@powiatprzeworsk.pl](mailto:geodetapowiatowy@powiatprzeworsk.pl), pocztą lub osobiście na adres zamawiającego. Wycena powinna zawierać kwotę netto + wartość VAT.

W razie dodatkowych pytań proszę o kontakt z pracownikiem Wydziału Geodezji i Gospodarki Nieruchomościami – tel. 16 648 70 09 wew. 190.

### Załączniki:

<a href="#">Mapa zagospodarowania poscaleniowego Żurawiczki</a>	 2.48 MB
<a href="#">Zapytanie Szacunkowe - Żurawiczki</a>	 2.58 MB
<a href="#">Załącznik 1 Wykaz dróg urządzenia i modernizacji.</a>	 34.97 KB
<a href="#">Załącznik 2 Wykaz działek przewidzianych do rekultywacji.</a>	 29.02 KB
<a href="#">Załącznik 3 Wykaz rowów.</a>	 16.58 KB

**Podmiot publikujący** Starostwo Powiatowe w Przeworsku

Wytworzył	Marek Markiewicz - Geodeta Powiatowy	2022-07-18	
Publikujący	Marek Nowak - Inspektor	2022-07-18 15:12	 
Modyfikacja	Marek Nowak - Inspektor	2022-07-18 15:15	

[Rejestr zmian](#)

[XML](#)

## [2022.07.18 - Zapytanie o szacunkową wycenę wykonania usługi: nadzór inwestorski nad realizacją prac zagospodarowania poscaleniowego na zadaniu](#)

## **„Budowa lub przebudowa dróg transportu rolnego, renowacja rowów melioracyjnych i rekultywacja gruntów” dla projektu: „Scalenie gruntów wsi Maćkówka, gm. Zarz**

Powiat Przeworski w związku z planowanym zamówieniem publicznymi na: Pełnienie nadzoru inwestorskiego dla operacji „Scalenie gruntów wsi Maćkówka, gm. Zarzecze” w ramach działania „Wsparcie na inwestycje związane z rozwojem, modernizacją i dostosowywaniem rolnictwa i leśnictwa” objętego Programem Rozwoju Obszarów Wiejskich na lata 2014 - 2020” zwraca się z zapytaniem o szacunkową wycenę wykonania usługi:

**Zamówienie obejmuje nadzór inwestorski nad realizacją prac zagospodarowania poscaleniowego na zadaniu „Budowa lub przebudowa dróg transportu rolnego, renowacja rowów melioracyjnych i rekultywacja gruntów” dla projektu: „Scalenie gruntów wsi Maćkówka, gm. Zarzecze” w zakresie:**

- budowa lub przebudowa dróg poscaleniowych (transportu rolnego) wraz z przepustami pod drogami i zjazdami do działek (18 674,00 km);
- renowacja rowów melioracyjnych (2,775 km);
- rekultywacja gruntów.


Powierzchnia obrębu: 443,02 ha

W razie dodatkowych pytań proszę o kontakt z pracownikiem Wydziału Geodezji i Gospodarki Nieruchomościami – tel. 16 648 70 09 wew. 190.


Szacunkową wycenę proszę przesłać do dnia **25 lipca 2022 r.**, na adres poczty elektronicznej [geodetapowiatowy@powiatprzeworsk.pl](mailto:geodetapowiatowy@powiatprzeworsk.pl), lub pocztą. Wycena powinna zawierać kwotę netto + wartość VAT.

## **Załączniki:**



[Plan Orientacyjny](#)

 3.77 MB

[Zapytanie o szacunkową wycenę - nadzór inwestorski Maćkówka](#)

 1.52 MB

**Podmiot publikujący** Starostwo Powiatowe w Przeworsku

Wytworzył	Marek Markiewicz - Geodeta Powiatowy	2022-07-18		
Publikujący	Marek Nowak - Inspektor	2022-07-18 15:32		
Modyfikacja	Marek Nowak - Inspektor	2022-07-18 15:34		

[Rejestr zmian](#)

[XML](#)

## **2022.07.18 - Zapytanie o szacunkową wycenę wykonania usługi: „Sporządzenie dokumentacji projektowo-wykonawczej na wykonanie zagospodarowania poscaleniowego realizowanego w ramach scalenia gruntów w obszarze wsi Zagórze i części wsi Manasterz gm. Jawornik Polski”**

Powiat Przeworski, zwraca się z zapytaniem o szacunkową wycenę wykonania usługi pod nazwą: „Sporządzenie dokumentacji projektowo-wykonawczej na wykonanie zagospodarowania poscaleniowego realizowanego w ramach scaleń gruntów objętych Programem Rozwoju Obszarów Wiejskich na lata 2014 - 2020”, określonej w

## Zamówienia publiczne

Specyfikacji Istotnych Warunków Zamówienia jako „**Sporządzenie dokumentacji projektowo-wykonawczej na wykonanie zagospodarowania poscaleniowego realizowanego w ramach scalenia gruntów w obszarze wsi Zagórze i części wsi Manasterz gm. Jawornik Polski**”

- powierzchnia opracowania: **748,01 ha**

- szacowana wartość inwestycji: **6,1 mln zł**

Przedmiotem zamówienia jest **opracowanie projektu** wykonawczego w zakresie:






- budowy lub przebudowy dróg poscaleniowych wraz z przepustami pod drogami i zjazdami do działek;
- renowacji rowów melioracyjnych o łącznej długości;
- rekultywacji gruntów;
- prac wynikających z warunków objęcia w posiadanie nowych gruntów.

Szacunkową wycenę proszę przesłać do dnia **25 lipca 2022 r.**, na adres poczty elektronicznej

[geodetapowiatowy@powiatprzeworsk.pl](mailto:geodetapowiatowy@powiatprzeworsk.pl), pocztą lub osobiście na adres zamawiającego. Wycena powinna zawierać kwotę netto + wartość VAT.

W razie dodatkowych pytań proszę o kontakt z pracownikiem Wydziału Geodezji i Gospodarki Nieruchomościami – tel. 16 648 70 09 wew. 190.

## Załączniki:

<a href="#">1. Wykaz dróg przewidzianych do przetrasowania .</a>		39.56 KB
<a href="#">2. Wykaz dróg przewidzianych do urządzenia .</a>		21.08 KB
<a href="#">3. Wykaz rowów .</a>		20.35 KB
<a href="#">4. Mapa zagospodarowania poscaleniowego</a>		645.97 KB
<a href="#">Zapytanie szacunkowe Zagórze i cz. wsi Manasterz</a>		2.60 MB

**Podmiot publikujący** Starostwo Powiatowe w Przeworsku

Wytworzył Marek Markiewicz - Geodeta Powiatowy 2022-07-18

Publikujący Marek Nowak - Inspektor 2022-07-18 15:26

Modyfikacja Marek Nowak - Inspektor 2022-07-18 15:28



[Rejestr zmian](#)

[XML](#)

## **2022.04.19 - Zapytanie o szacunkową wycenę wykonania usługi: „Sporządzenie dokumentacji projektowo-wykonawczej na wykonanie zagospodarowania poscaleniowego realizowanego w ramach scalenia gruntów w obszarze wsi Żurawiczki gm. Zarzecze**

Powiat Przeworski, zwraca się z zapytaniem o szacunkową wycenę wykonania usługi pod nazwą: „Sporządzenie dokumentacji projektowo-wykonawczej na wykonanie zagospodarowania poscaleniowego realizowanego w ramach scalenia gruntów objętych Programem Rozwoju Obszarów Wiejskich na lata 2014 - 2020”, określonej w Specyfikacji Istotnych Warunków Zamówienia jako „Sporządzenie dokumentacji projektowo-wykonawczej na wykonanie zagospodarowania poscaleniowego realizowanego w ramach scalenia gruntów w obszarze wsi Żurawiczki gm. Zarzecze”

- powierzchnia opracowania: 756,44 ha

- szacowana wartość inwestycji: 6,1 mln zł

Przedmiotem zamówienia jest opracowanie projektu wykonawczego w zakresie:

- budowy lub przebudowy dróg poscaleniowych wraz z przepustami pod drogami i zjazdami do działek;

## Zamówienia publiczne








Zamówienia publiczne

- renowacji rowów melioracyjnych o łącznej długości;
- rekultywacji gruntów;
- prac wynikających z warunków objęcia w posiadanie nowych gruntów.



Szacunkową wycenę proszę przesłać do dnia 25 kwietnia 2022 r., na adres poczty elektronicznej [geodetapowiatowy@powiatprzeworsk.pl](mailto:geodetapowiatowy@powiatprzeworsk.pl) pocztą lub osobiście na adres zamawiającego. Wycena powinna zawierać kwotę netto + wartość VAT.

W razie dodatkowych pytań proszę o kontakt z pracownikiem Wydziału Geodezji i Gospodarki Nieruchomościami - tel. 16 648 70 09 wew. 190.

## Załączniki:

<a href="#">Mapa zagospodarowania poscaleniowego Żurawiczki</a>		2.48 MB
<a href="#">Zapytanie Szacunkowe - Żurawiczki</a>		2.48 MB
<a href="#">Załącznik 1 Wykaz dróg urzędzenia i modernizacji .</a>		34.97 KB
<a href="#">Załącznik 2 Wykaz rowów .</a>		16.58 KB
<a href="#">Załącznik 3 Wykaz rekultywacja gruntów .</a>		29.02 KB

**Podmiot publikujący** Starostwo Powiatowe w Przeworsku

Wytworzył	Marek Markiewicz - Geodeta Powiatowy	2022-04-21	
Publikujący	Marek Nowak - Inspektor	2022-04-21 12:14	 
Modyfikacja	Marek Nowak - Inspektor	2022-04-21 12:17	

[Rejestr zmian](#)

[XML](#)

## **2022.04.19 - Zapytanie o szacunkową wycenę wykonania usługi: Zamówienie obejmuje nadzór inwestorski nad realizacją prac zagospodarowania poscaleniowego na zadaniu „Budowa lub przebudowa dróg transportu rolnego, renowacja rowów melioracyjnych i rekultywacja gruntów”**

Powiat Przeworski w związku z planowanym zamówieniem publicznymi na: Pełnienie nadzoru inwestorskiego dla operacji „Scalenie gruntów wsi Siennów, gm. Zarzecze” w ramach działania „Wsparcie na inwestycje związane z rozwojem, modernizacją i dostosowywaniem rolnictwa i leśnictwa” objętego Programem Rozwoju Obszarów Wiejskich na lata 2014 - 2020” zwraca się z zapytaniem o szacunkową wycenę wykonania usługi:

**Zamówienie obejmuje nadzór inwestorski nad realizacją prac zagospodarowania poscaleniowego na zadaniu „Budowa lub przebudowa dróg transportu rolnego, renowacja rowów melioracyjnych i rekultywacja gruntów” dla projektu: „Scalenie gruntów wsi Siennów, gm. Zarzecze” w zakresie:**

- budowa lub przebudowa dróg poscaleniowych (transportu rolnego) wraz z przepustami pod drogami i zjazdami do działek (33,5 km);
- renowacja rowów melioracyjnych (2,7 km);
- rekultywacja gruntów (11,57 ha).

Powierzchnia obrębu: 897,58 ha

W razie dodatkowych pytań proszę o kontakt z pracownikiem Wydziału Geodezji i Gospodarki Nieruchomościami - tel.


Zamówienia publiczne




Szacunkową wycenę proszę przesłać do dnia **22 kwietnia 2022 r.**, na adres poczty elektronicznej [geodetapowiatowy@powiatprzeworsk.pl](mailto:geodetapowiatowy@powiatprzeworsk.pl), lub pocztą. Wycena powinna zawierać kwotę netto + wartość VAT.

## Załączniki:

[1. Orientacja](#)

 17.86  
MB

[Zapytanie o szacunkową wycenę - nadzór inwestorski Siennów.](#)

 155.28  
KB

**Podmiot publikujący** Starostwo Powiatowe w Przeworsku

Wytworzył Marek Markiewicz - Geodeta Powiatowy 2022-04-19

Publikujący Marek Nowak - Inspektor 2022-04-19 15:48

Modyfikacja Marek Nowak - Inspektor 2022-04-19 15:51



[Rejestr zmian](#)

[XML](#)

## [2002.04.13 - Zapytanie o szacunkową wycenę wykonania usługi pod nazwą: „Sporządzenie dokumentacji projektowo-wykonawczej na wykonanie zagospodarowania poscaleniowego realizowanego w ramach scaleń gruntów objętych Programem Rozwoju Obszarów Wiejskich na lata 2014 - 2020”](#)

Działając na podstawie art. 28 z dnia 11 września 2019 r. Prawo zamówień publicznych (t.j. Dz. U. z 2021 r. poz. 1129 z późn. zm.) Zamawiający - Powiat Przeworski, zwraca się z zapytaniem o szacunkową wycenę wykonania usługi pod nazwą: **„Sporządzenie dokumentacji projektowo-wykonawczej na wykonanie zagospodarowania poscaleniowego realizowanego w ramach scaleń gruntów objętych Programem Rozwoju Obszarów Wiejskich na lata 2014 - 2020”**, określonej w Specyfikacji Istotnych Warunków Zamówienia jako **„Sporządzenie dokumentacji projektowo-wykonawczej na wykonanie zagospodarowania poscaleniowego realizowanego w ramach scalenia gruntów w obszarze wsi Zagórze i części wsi Manasterz gm. Jawornik Polski”**

- powierzchnia opracowania: **748,01 ha**


- szacowana wartość inwestycji: **6,1 mln zł**

Szacunkową wycenę proszę przesłać do dnia 20 kwietnia 2022 r., na adres poczty elektronicznej [geodetapowiatowy@powiatprzeworsk.pl](mailto:geodetapowiatowy@powiatprzeworsk.pl), pocztą lub osobiście na adres zamawiającego. Wycena powinna zawierać kwotę netto + wartość VAT.


W razie dodatkowych pytań proszę o kontakt z pracownikiem Wydziału Geodezji i Gospodarki Nieruchomościami - tel. 16 648 70 09 wew. 190.

## Załączniki:


[DROGI DO PRZETARARCIA ZAGORZE MANASTERZ.](#)

 39.56  
KB


[DROGI DO URZĄDZENIA I MODERNIZACJI ZAGORZE MANASTERZ.](#)

 21.08  
KB


[Mapa zagospodarowania poscaleniowego - Zagórze](#)

 645.97  
KB



[ROWY ZAGORZE MANASTERZ.](#)

 20.35  
KB

[Zapytanie o szacunkową wycenę](#)

 3.95 MB

**Podmiot publikujący** Starostwo Powiatowe w Przeworsku

Wytworzył	Marek Markiewicz - Geodeta Powiatowy	2022-04-13	
Publikujący	Marek Nowak - Inspektor	2022-04-13 14:05	 
Modyfikacja	Marek Nowak - Inspektor	2022-04-13 14:09	

[Rejestr zmian](#)

[XML](#)

## [2021.10.15 - Rozeznanie cenowe rynku w celu oszacowania wartości planowanego zamówienia pn. „Dostawa serwera, macierzy dyskowej, oprogramowanie do wirtualizacji, oprogramowania systemu operacyjnego wraz z licencjami dostępowymi”](#)


Rozeznanie cenowe rynku w celu oszacowania wartości planowanego zamówienia pn.

„Dostawa serwera, macierzy dyskowej, oprogramowanie do wirtualizacji, oprogramowania systemu operacyjnego wraz z licencjami dostępowymi”



W razie dodatkowych pytań osobami do kontaktu są Pan Krzysztof Rzeczyca i Marek Markiewicz tel. 16 648 70 09, email: inf@powiatprzeworsk.pl

Prosimy o składanie wstępnej wyceny/kalkulacji kosztów drogą elektroniczną na adres starosta@powiatprzeworsk.pl do dnia 22 października 2021r. Wycena powinna zawierać zestawienie oferowanych urządzeń i oprogramowania z podaniem modelu i wersji, dokładny opis sprzętu, oprogramowania, kalkulację cenową dla każdej pozycji w kwocie netto + wartość VAT, prezentacje.

## **Załączniki:**

[Rozeznanie cenowe rynku](#)  230.57 KB

**Podmiot publikujący** Starostwo Powiatowe w Przeworsku

Wytworzył	Marek Markiewicz - Geodeta Powiatowy	2021-10-15	
Publikujący	Klaudia Krupa - Inspektor	2021-10-15 13:36	 
Modyfikacja	Klaudia Krupa - Inspektor	2021-10-15 13:58	

[Rejestr zmian](#)

[XML](#)

## [2021.09.29 - Zapytanie o szacunkową wycenę na - Opracowanie dokumentacji projektowej dla zadania pn. „modernizacji pasywnej infrastruktury teleinformatycznej i wykonanie instalacji systemu wizualizacji i nagłośnienia wraz z adaptacją akustyczną sali konferencyjnej Starostwa Powiatowego w Przeworsku](#)

W celu rozeznania rynku oraz oszacowania wartości planowanego do realizacji zamówienia zapraszam Państwa do przesłania wstępnej kalkulacji kosztów wykonania zadania pt.: „Opracowanie dokumentacji projektowej dla zadania pn. modernizacji pasywnej infrastruktury teleinformatycznej i wykonanie instalacji systemu wizualizacji i nagłośnienia wraz z adaptacją

## Zamówienia publiczne

akustyczną sali konferencyjnej Starostwa Powiatowego w Przeworsku” i sprawowaniem nadzoru autorskiego oraz wsparciu Zamawiającego na etapie postępowania na roboty i w czasie wykonywania robót budowlanych.

W załączeniu do niniejszej wiadomości znajdują Państwo opis przedmiotu zamówienia.

Niniejsze zapytanie nie stanowi zapytania ofertowego w myśl przepisów ustawy - Prawo zamówień publicznych i służy wyłącznie rozeznaniu rynku.

Zainteresowane podmioty proszone są o przesłanie szacunkowej kalkulacji kosztów w możliwie najszybszym terminie.

Proszę przesłać szacunkową wycenę do dnia 04.10.2021r. na adres pocztowy zamowienia@powiatprzeworsk.pl . Wycena powinna zawierać kwotę netto oraz wartość VAT.

W razie dodatkowych pytań prosimy o kontakt z Naczelnikiem Wydziału Gospodarczego i Zamówień Publicznych Panem Piotrem Sidor nr tel. 16 648 70 09 wew. 123.

## Załączniki:

[Opis Przedmiotu Zamówienia.](#)  17.93 KB

**Podmiot publikujący** Starostwo Powiatowe w Przeworsku

Wytworzył Piotr Sidor - Naczelnik Wydziału Rozwoju Powiatu i Zamówień Publicznych 2021-09-29

Publikujący Marek Nowak - Inspektor 2021-09-29 13:53 

Modyfikacja Marek Nowak - Inspektor 2021-09-29 13:53

[Rejestr zmian](#)

[XML](#)

## [2021.05.13 - zapytanie o szacunkową wycenę wykonania usługi pod nazwą: „Sporządzenie dokumentacji projektowo-wykonawczej na wykonanie zagospodarowania poscaleniowego realizowanego w ramach scaleń gruntów objętych Programem Rozwoju Obszarów Wiejskich na lata 2014 - 2020”](#)

Zapytanie o szacunkową wycenę

Działając na podstawie art. 28 z dnia 11 września 2019 r. Prawo zamówień publicznych (Dz. U. z 2019 r. poz. 2019 z późn. zm.) Zamawiający - Powiat Przeworski, zwraca się z zapytaniem o szacunkową wycenę wykonania usługi pod nazwą:

**„Sporządzenie dokumentacji projektowo-wykonawczej na wykonanie zagospodarowania poscaleniowego realizowanego w ramach scaleń gruntów objętych Programem Rozwoju Obszarów Wiejskich na lata 2014 - 2020”,** określonej w Specyfikacji Istotnych Warunków Zamówienia jako **„Sporządzenie dokumentacji projektowo - wykonawczej na wykonanie zagospodarowania poscaleniowego realizowanego w ramach scalenia gruntów w obszarze wsi Mikulice-Wolica gmina Gać”**

- powierzchnia opracowania: **598,38 ha**

- szacowana wartość inwestycji: **5,0 mln zł**

Szacunkową wycenę proszę przesłać do dnia 18 maja 2021 r., na adres poczty elektronicznej

geodetapowiatowy@powiatprzeworsk.pl, pocztą lub osobiście na adres zamawiającego. Wycena powinna zawierać kwotę netto + wartość VAT.

W razie dodatkowych pytań proszę o kontakt z pracownikiem Wydziału Geodezji i Gospodarki Nieruchomościami - tel. 16 648 70 09 wew. 190.

## Załączniki:

[Mapa sieci dróg i rowów - Mikulice](#)  512.95 KB

[Mapa sieci dróg i rowów - Wolica](#)  427.68 KB

## Zamówienia publiczne

<a href="#">Zapytanie Szacunkowe_Mikulice-Wolica.</a>		153.70 KB
<a href="#">wykaz dróg Mikulice.</a>		24.83 KB
<a href="#">wykaz dróg Wolica.</a>		25.61 KB
<a href="#">wykaz rowów Mikulice.</a>		21.65 KB
<a href="#">wykaz rowów Wolica.</a>		20.40 KB

**Podmiot publikujący** Starostwo Powiatowe w Przeworsku

Wytworzył	Marek Markiewicz - Geodeta Powiatowy	2021-05-12		
Publikujący	Klaudia Krupa - Inspektor	2021-05-13 09:23		
Modyfikacja	Klaudia Krupa - Inspektor	2021-05-13 09:27		

[Rejestr zmian](#)

[XML](#)

# [2021.03.31 - zapytanie o szacunkową wycenę wykonania usługi pod nazwą: „Sporządzenie dokumentacji projektowo-wykonawczej na wykonanie zagospodarowania poscaleniowego realizowanego w ramach scaleń gruntów objętych Programem Rozwoju Obszarów Wiejskich na lata 2014 - 2020”](#)

## Zapytanie o szacunkową wycenę

Działając na podstawie art. 28 z dnia 11 września 2019 r. Prawo zamówień publicznych (Dz. U. z 2019 r. poz. 2019 z późn. zm.) Zamawiający - Powiat Przeworski, zwraca się z zapytaniem o szacunkową wycenę wykonania usługi pod nazwą: **„Sporządzenie dokumentacji projektowo-wykonawczej na wykonanie zagospodarowania poscaleniowego realizowanego w ramach scaleń gruntów objętych Programem Rozwoju Obszarów Wiejskich na lata 2014 - 2020”**, określonej w Specyfikacji Istotnych Warunków Zamówienia jako **„Sporządzenie dokumentacji projektowo - wykonawczej**

**na wykonanie zagospodarowania poscaleniowego realizowanego w ramach scalenia gruntów w obszarze wsi Maćkówka gmina Zarzeczce”**

- powierzchnia opracowania: **440 ha**

- szacowana wartość inwestycji: **3,8 mln zł**

Szacunkową wycenę proszę przesłać do dnia 15 marca 2021 r., na adres poczty elektronicznej

[geodetapowiatowy@powiatprzeworsk.pl](mailto:geodetapowiatowy@powiatprzeworsk.pl), pocztą lub osobiście na adres zamawiającego. Wycena powinna zawierać kwotę netto + wartość VAT.

W razie dodatkowych pytań proszę o kontakt z pracownikiem Wydziału Geodezji i Gospodarki Nieruchomościami - tel. 16 648 70 09 wew. 190.


## Załączniki:

<a href="#">1. Wykaz dróg Maćkówka.</a>		14.78 KB
<a href="#">2. Wykaz prac związanych z zagospodarowaniem.</a>		12.72 KB
<a href="#">3. Wykaz rowów Maćkówka.</a>		12.83 KB
<a href="#">4. Mapa z sygnalizacją dróg - Maćkówka</a>		128.14 KB


## Zamówienia publiczne

Zamówienia publiczne



[Wzór umowy.](#)

 66.91  
KB

[Zapytanie Szacunkowe.](#)

 153.10  
KB

**Podmiot publikujący** Starostwo Powiatowe w Przeworsku

Wytworzył	Marek Markiewicz - Geodeta Powiatowy	2021-03-31	 
Publikujący	Marek Nowak - Inspektor	2021-03-31 11:07	
Modyfikacja	Marek Nowak - Inspektor	2021-03-31 11:08	

[Rejestr zmian](#)

[XML](#)

## **2021.03.24 - Opracowanie dokumentacji projektowo-kosztorysowej dla zadania pn. „ Wykonanie robót budowlanych związanych z remontem wraz z przebudową wewnątrz - parter, I, II, III, IV piętra oraz rozbudową dachu”**

Zamówienie na:

**Opracowanie dokumentacji projektowo-kosztorysowej dla zadania pn. „ Wykonanie robót budowlanych związanych z remontem wraz z przebudową wewnątrz - parter, I, II, III, IV piętra oraz rozbudową dachu” w budynku administracyjnym Starostwa Powiatowego w Przeworsku przy ul. Jagiellońskiej 10**

Nr sprawy: GZ.272.4.2021

Tryb udzielanie zamówienia: Zamówienie udzielane jest w trybie podstawowym na podstawie art. 275 pkt 1 ustawy Pzp

**Adres strony internetowej prowadzonego postępowania:**



<https://powiatprzeworsk.logintrade.net/>

**Na tej stronie** w zakładce „POSTĘPOWANIA” w dalszej kolejności w zakładce „ZAMÓWIENIA PUBLICZNE” i pod nazwą postępowania wskazaną w tytule **zostało zamieszczone ogłoszenie o niniejszym zamówieniu oraz SWZ**. Na tej stronie udostępniane będą zmiany i wyjaśnienia treści SWZ oraz inne dokumenty zamówienia bezpośrednio związane z postępowaniem o udzielenie zamówienia.

Wykonawca składa ofertę za pośrednictwem Platformy Przetargowej

<https://powiatprzeworsk.logintrade.net/rejestracja/ustawowe.html>

**Podmiot publikujący** Starostwo Powiatowe w Przeworsku

Wytworzył	Piotr Sidor - Naczelnik Wydziału Rozwoju Powiatu i Zamówień Publicznych	2021-03-24	 
Publikujący	Marek Nowak - Inspektor	2021-03-24 13:02	

[Rejestr zmian](#)

[XML](#)

## **2021.03.16 - Pełnienie funkcji inspektora nadzoru inwestorskiego dla zadania pn. Budowa boiska sportowego wielofunkcyjnego przy Zespole Szkół Zawodowych w Przeworsku**

Zamówienie na: **Pełnienie funkcji inspektora nadzoru inwestorskiego dla zadania pn. Budowa boiska sportowego wielofunkcyjnego przy Zespole Szkół Zawodowych w Przeworsku**

Zamówienia publiczne

Nr sprawy: GZ.272.3.2021



Tryb udzielanie zamówienia: Zamówienie udzielane jest w trybie podstawowym na podstawie art. 275 pkt 1 ustawy Pzp

**Adres strony internetowej prowadzonego postępowania:**

<https://powiatprzeworsk.logintrade.net/>

**Na tej stronie udostępniane będą zmiany i wyjaśnienia treści SWZ oraz inne dokumenty zamówienia bezpośrednio związane z postępowaniem o udzielenie zamówienia.**

**Podmiot publikujący** Starostwo Powiatowe w Przeworsku

Wytworzył	Piotr Sidor - Naczelnik Wydziału Rozwoju Powiatu i Zamówień Publicznych	2021-03-16	
Publikujący	Marek Nowak - Inspektor	2021-03-16 11:28	

[Rejestr zmian](#)




[XML](#)

## **2021.03.08 - zapytanie o szacunkową wycenę na: Opracowanie projektu wykonawczego zagospodarowania poscaleniowego dla operacji: „Scalenie gruntów wsi Siennów, gm. Zarzecze” i „Scalenie gruntów wsi Hadle Kańczuckie, gm. Jawornik Polski”**



Szacunkową wycenę proszę przesłać do dnia **15 marca 2021 r.**, na adres poczty elektronicznej [geodetapowiatowy@powiatprzeworsk.pl](mailto:geodetapowiatowy@powiatprzeworsk.pl), pocztą lub osobiście na adres zamawiającego. Wycena powinna zawierać kwotę netto + wartość VAT.

W razie dodatkowych pytań proszę o kontakt z pracownikiem Wydziału Geodezji i Gospodarki Nieruchomościami - tel. 16 648 70 09 wew. 190.

### **Załączniki:**

<a href="#">3 Wzór umowy.</a>		64.43 KB
<a href="#">Zapytania szacunkow</a>		1.86 MB
<a href="#">Zapytanie Szacunkowe.</a>		154.00 KB

**Podmiot publikujący** Starostwo Powiatowe w Przeworsku

Wytworzył	Marek Markiewicz - Geodeta Powiatowy	2021-03-08	
Publikujący	Marek Nowak - Inspektor	2021-03-08 15:05	
Modyfikacja	Marek Nowak - Inspektor	2021-03-08 15:06	

[Rejestr zmian](#)

[XML](#)

## **2021.02.22 - Wykonanie i dostawa tablic rejestracyjnych dla potrzeb Wydziału Komunikacji,**

## [Transportu i Dróg Starostwa Powiatowego w Przeworsku](#)

Zamówienie na: Wykonanie i dostawa tablic rejestracyjnych dla potrzeb Wydziału Komunikacji, Transportu i Dróg Starostwa Powiatowego w Przeworsku.

Nr sprawy: GZ.272.1.2021


Tryb udzielanie zamówienia: Zamówienie udzielane jest w trybie podstawowym na podstawie art. 275 pkt 1 ustawy Pzp

**Adres strony internetowej prowadzonego postępowania:**

<https://powiatprzeworsk.logintrade.net/>

Przedmiotowe postępowanie prowadzone jest **wyłącznie przy użyciu środków komunikacji elektronicznej, za pośrednictwem Platformy Zakupowej** na dedykowanej stronie Zamawiającego pod adresem <https://powiatprzeworsk.logintrade.net/> w zakładce „POSTĘPOWANIA” w dalszej kolejności w zakładce „ZAMÓWIENIA PUBLICZNE” i pod nazwą postępowania wskazaną w tytule .

**Podmiot publikujący** Starostwo Powiatowe w Przeworsku

Wytworzył	Piotr Sidor - Naczelnik Wydziału Rozwoju Powiatu i Zamówień Publicznych	2021-02-22	
Publikujący	Marek Nowak - Inspektor	2021-02-22 12:09	

[Rejestr zmian](#)

[XML](#)

## [2020.11.24 - Zapytanie ofertowe - Wybór instytucji finansowej zarządzającej i prowadzącej Pracownicze Plany Kapitałowe \(PPK\)](#)

Ofertę należy złożyć do dnia **03.12.2020 r. godz.15:30** w formie pisemnej w siedzibie: Powiat Przeworski ul. Jagiellońska 10 37-200 Przeworsk za pośrednictwem poczty elektronicznej (jako skan podpisanej oferty i załączników ) na adres:


**starosta@powiatprzeworsk.pl**

W tytule wiadomości /na kopercie proszę podać nazwę zapytania tj. "**Zapytanie ofertowe - Wybór instytucji finansowej prowadzącej i zarządzającej Pracowniczymi Planami Kapitałowymi**".


Oferty otrzymane po terminie składania ofert zostaną pozostawione bez rozpatrzenia.

### Załączniki:


[Informacja o wyborze oferty](#)

 315.47 KB



[Wybór instytucji finansowej zarządzającej i prowadzącej Pracownicze Plany Kapitałowe \(PPK\)](#)

 2.01 MB

[Wyjaśnienia, zmiana opisu przedmiotu zamówienia](#)

 213.11 KB

**Podmiot publikujący** Starostwo Powiatowe w Przeworsku

Wytworzył	Jan Śliwa - Sekretarz Powiatu	2020-11-24	 
Publikujący	Klaudia Krupa - Inspektor	2020-11-24 09:57	
Modyfikacja	Marek Nowak - Inspektor	2020-12-18 13:22	

[Rejestr zmian](#)

rozwiń archiwum

zwiń archiwum