

[XML](#)

## Zawiadomienie o zakończeniu postępowania dowodowego w sprawie GG.6846.1.2020. dotyczącej uznania za mienie gromadzkie nieruchomości oznaczonej w ewidencji gruntów jako działka nr 2 o pow. 13.98 ha położonej w Manasterzu gm. Jawornik Polski

### ZAWIADOMIENIE

o zakończeniu postępowania dowodowego

Na podstawie art. 9, 10 § 1 ustawy z dnia 14 czerwca 1960 r. Kodeks postępowania administracyjnego (t. j. Dz. U. z 2023 r., poz. 775 z zm. ) dalej k.p.a.

zawiadamiam, że

postępowanie dowodowe w sprawie GG.6846.1.2020. dotyczącej uznania za mienie gromadzkie nieruchomości oznaczonej w ewidencji gruntów jako działka nr 2 o pow. 13.98 ha położonej w Manasterzu gm. Jawornik Polski, zostało zakończone.

Niniejsze zawiadomienie podaje się do publicznej wiadomości poprzez wywieszenie na tablicy ogłoszeń Starostwa Powiatowego w Przeworsku, w urzędzie Gminy Markowa i w Urzędzie Gminy Jawornik Polski na okres 14 dni, publikuje się w Biuletynie Informacji Publicznej Starostwa Powiatowego w Przeworsku, Gminy Markowa oraz Gminy Jawornik Polski a także zapoznaje się mieszkańców wsi Tarnówka i wsi Manasterz w sposób zwyczajowo przyjęty w danej miejscowości.


W myśl art. 10 § 1 k.p.a., zawiadamiam, że stronom przysługuje prawo do wypowiedzenia się co do zebranych w sprawie dowodów i materiałów oraz zgłoszonych żądań w terminie 21 od dnia wywieszenia zawiadomienia. Po tym terminie zostanie wydana stosowna decyzja.

Zgodnie z art. 73 § 1 k.p.a. w zw. z art. 10 § 1 k.p.a. strony mają prawo wglądu w akta sprawy, sporządzania z nich notatek, kopii lub odpisów. Prawo to przysługuje również po zakończeniu postępowania.

Z dokumentami w wyżej wymienionej sprawie można zapoznać się w Starostwie Powiatowym w Przeworsku, ul. Jagiellońska 10, pokój 405, IV piętro w godzinach pracy Urzędu (pn. 7:30- 15:30, wt. 7.30- 17.00. śr-czw. 7:30-15:30, pt. 7.30-14.00). Po tym terminie zostanie wydana stosowna decyzja.

tel. kontaktowy (16) 648-70-09 wew. 405.

## Załączniki:

[Zawiadomienie o zakończeniu postępowania dowodowego w sprawie GG.6846.1.2020](#)  343.72 KB

**Podmiot publikujący** Starostwo Powiatowe w Przeworsku

Wytworzył Marek Markiewicz - Geodeta Powiatowy 2023-11-28

Publikujący Marek Nowak - Inspektor 2023-11-28 12:25

Modyfikacja Marek Nowak - Inspektor 2023-11-28 12:26



[Rejestr zmian](#)

[XML](#)

## [Obwieszczenie o wszczęciu postępowania odszkodowawczego za nieruchomość położoną w obrębie Pantalowice, gm. Kańczuga, oznaczoną w ewidencji gruntów i budynków jako działka nr 659/1 o powierzchni 0,0109 ha](#)



Starosta Przeworski - stosownie do treści art. 12 ust. 5 ustawy z dnia 10 kwietnia 2003 r. o szczególnych zasadach przygotowania i realizacji inwestycji w zakresie dróg publicznych (t. j. Dz. U. z 2023 r. poz. 162), art. 8, 113 ust. 6 i 7 ustawy z dnia 21 sierpnia 1997 r. o gospodarce nieruchomościami (t. j. Dz. U. z 2023 r. poz. 344), w związku z art. 49, art. 61 § 1 i § 4 ustawy z dnia 14 czerwca 1960 r. Kodeks postępowania administracyjnego (t.j. Dz. U. z 2022 r. poz. 2000 ze zm.) zawiadamia, że zostało wszczęte z urzędu postępowanie administracyjne w sprawie ustalenia i wypłacenia odszkodowania za nieruchomość położoną w obrębie Pantalowice, gm. Kańczuga, oznaczoną w ewidencji gruntów i budynków jako działka nr 659/1 o powierzchni 0,0109 ha, która stała się własnością Gminy Kańczuga na podstawie decyzji Starosty Przeworskiego Nr VI/2022 znak BO.6740.I.6.2022 z dnia 05.01.2023 r. o zezwoleniu na realizację inwestycji drogowej pn.: „Rozbudowa dróg gminnych publicznych nr G110740R Pantalowice-Siedlecza w km 0+078 - 1+200 i nr G110789R Pantalowice-Rondo w km 0+031 - 0+629 miejscowości Pantalowice w Gminie Kańczuga wraz z budową i przebudową infrastruktury technicznej” - ostatecznej w dniu 30.01.2023 r.

Jednocześnie informuję, że istnieje możliwość zapoznania się z aktami sprawy w Starostwie Powiatowym w Przeworsku, ul. Jagiellońska 10 w Wydziale Geodezji i Gospodarki Nieruchomościami, pokój 405, w godzinach pracy Urzędu (pn. 7:30 - 15:30, wt. 7.30- 17.00 śr-czw. 7:30 - 15:30, pt. 7.30-14.00).

### Załączniki:

[Obwieszczenie Starosty Przeworskiego z dnia 24.11.2023 r.](#)  297.68 KB

**Podmiot publikujący** Starostwo Powiatowe w Przeworsku

Wytworzył	Marek Markiewicz - Geodeta Powiatowy	2023-11-24	
Publikujący	Ewelina Darzycka - Podinspektor	2023-11-24 14:01	 
Modyfikacja	Ewelina Darzycka - Podinspektor	2023-11-24 14:13	

[Rejestr zmian XML](#)

## [Zarząd Powiatu Przeworskiego ogłasza przetarg ustny nieograniczony na sprzedaż nieruchomości stanowiących własność Powiatu Przeworskiego położonych w Przeworsku przy ul. Głębokiej](#)

Zarząd Powiatu Przeworskiego

działając na podstawie art. 38 ust. 1 i ust.2 ustawy z dnia 21 sierpnia 1997 r. o gospodarce nieruchomościami (t.j Dz. U.2023.344 z zm.) ogłasza przetarg ustny nieograniczony na sprzedaż nieruchomości stanowiących własność Powiatu Przeworskiego położonych w Przeworsku :

Lp	Nr działki	Powierzchnia ha	Nr KW	Opis nieruchomości	Przeznaczenie nieruchomości i sposób jej zagospodarowania	Cena wywoławcza nieruchomości brutto zł	Wadium 5 % ceny wywoławczej	Obciążenia
----	------------	-----------------	-------	--------------------	---	---	-----------------------------	------------

1.	502/25 502/26 498/9	0.7132 0.6499	0.0064	PR 1 R/00046284/9	Nieruchomość położona w Przeworsku, przy ulicy Głębokiej, zabudowana budynkami wolnostojącymi : obory ( aktualnie magazyn ) oraz pomocniczym parterowym o łącznej pow. użytkowej 1827 m <sup>2</sup> Działka częściowo ogrodzona, drogi i place składowe utwardzone. Budynki wykonane w technologii tradycyjnej, fundamenty żelbetowe. Ściany nośne oraz ścianki działowe z materiałów ceramicznych, tynki wapienno-cementowe, posadzki betonowe, stolarka drzwiowa typowa, wrota stalowe. Stropodach żelbelowy-belki oraz płyty żelbetowe, kryty papą. Elewacja: tynk cementowo-wapienny. Budynki w złym stanie technicznym, zużycie techniczne określono na 80 %. Pokrycie dachu nieuszczelnione, stwierdzono wykwyty pleśniowe i zawilgocenia na ścianach wewnętrznych i stropach. Mur zewnętrzny w znacznym stopniu pozbawiony tynków, popękany widoczne pęknięcia . na linii styku ze stropem. Stan techniczny uniemożliwia remont budynków także ze względów ekonomicznych (wysokie koszty). Budynki nadają się do rozbiórki. Materiał porozbiórkowy ze względu na zły stan nie nadaje się do ponownego użycia. Obszar na którym położona jest nieruchomość uzbrojona w sieci infrastruktury technicznej: energetyczna, kanalizacyjną, wodociągową i gazową. Dojazd do ul. Głębokiej poprzez służebność na działce nr 502/12. która nie jest użytkowana, aktualny dojazd przez, sąsiednie działki nr: 502/36 i 502/20. Działka nr 498/9 jest niezabudowana, o kształcie wydłużonym, dojazd drogą o nawierzchni nieutwardzonej od strony północnej przy torach kolei wąskotorowej. Działka aktualnie nie jest użytkowana	Działki nie są objęte Miejscowym Planem Zagospodarowania Przestrzennego Zgodnie z polityką przestrzenną miasta określoną w Studium Uwarunkowań i Kierunków Zagospodarowania Przestrzennego Miasta Przeworska, uchwalonego przez Radę Miasta Przeworska uchwałą Nr-LV/354/2002 z dnia 07.10.2002 r. działki znajdują się w obszarach zabudowanych z przewagą zabudowy przemysłowej, obszar głównego zbiornika wód podziemnych nr 425	800 000,00 zł	40 000,00 zł	Bez obciążeń
----	---------------------------	------------------	--------	-------------------	---	---	---------------	--------------	--------------

Przetarg odbędzie się w dniu 17.01.2024 r. o godz. 10.00, w siedzibie Starostwa Powiatowego w Przeworsku, ul. Jagiellońska 10 ( mała sala konferencyjna - na parterze)



## Załączniki:

[przetarg ustny nieograniczony na sprzedaż nieruchomości stanowiących własność Powiatu Przeworskiego położonych w Przeworsku przy ul. Głębokiej](#)



686.44  
KB

**Podmiot publikujący** Starostwo Powiatowe w Przeworsku

Wytworzył	Starostwo Powiatowe w Przeworsku	2023-11-16		
Publikujący	Marek Nowak - Inspektor	2023-11-16 13:10		
Modyfikacja	Marek Nowak - Inspektor	2023-11-16 13:11		

[Rejestr zmian XML](#)



## [Obwieszczenie o wszczęciu postępowania odszkodowawczego za nieruchomość położoną w obrębie nr 1, jednostka ewidencyjna Przeworsk, oznaczoną w ewidencji gruntów i budynków jako działka nr 5460/7](#)

Starosta Przeworski - stosownie do treści art. 12 ust. 5 ustawy z dnia 10 kwietnia 2003 r. o szczególnych zasadach przygotowania i realizacji inwestycji w zakresie dróg publicznych (t. j. Dz. U. z 2023 r. poz. 162), art. 8. 113 ust. 6 i 7 ustawy z dnia 21 sierpnia 1997 r. o gospodarce nieruchomościami (t. j. Dz. U. z 2023 r. poz. 344), w związku z art. 49, art. 61 § 1 i § 4 ustawy z dnia 14 czerwca 1960 r. Kodeks postępowania administracyjnego (t.j. Dz. U. z 2022 r. poz. 2000 ze zm.) zawiadamia, że zostało wszczęte z urzędu postępowanie administracyjne w sprawie ustalenia odszkodowania za nieruchomość położoną w obrębie nr 1, jednostka ewidencyjna Przeworsk, oznaczoną w ewidencji gruntów i budynków jako działka nr 5460/7 o powierzchni 0,0299 ha, która stała się własnością Powiatu Przeworskiego na podstawie decyzji Starosty Przeworskiego nr 11/2022, znak: BO.6740.1.2.2022 z dnia 19.04.2022 r. o zezwoleniu na realizację inwestycji drogowej pn.: Rozbudowa drogi powiatowej nr 1569 R w km 3+494 - 4+318 w ramach zadania: „Przebudowa skrzyżowań na odcinku drogi powiatowej Gorliczyna - Przeworsk (dawna 835) w km 3+653 - 4+315 w Przeworsku" ostatecznej w dniu 23.05.2022 r. Jednocześnie informuję, że istnieje możliwość zapoznania się z aktami sprawy w Starostwie Powiatowym w Przeworsku, ul. Jagiellońska 10 w Wydziale Geodezji i Gospodarki Nieruchomościami, pokój 406, w godzinach pracy Urzędu (pn. 7:30 - 15:30. wt. 7.30- 17.00 śr-czw. 7:30 - 15:30, pt. 7.30-14.00).

## Załączniki:

[Obwieszczenie Starosty Przeworskiego z dnia 15.11.2023 r](#)  259.71 KB

**Podmiot publikujący** Starostwo Powiatowe w Przeworsku

Wytworzył	Marek Markiewicz - Geodeta Powiatowy	2023-11-15	
Publikujący	Marek Nowak - Inspektor	2023-11-15 15:25	 
Modyfikacja	Marek Nowak - Inspektor	2023-11-15 15:27	

[Rejestr zmian](#)

[XML](#)

## [Wykaz nr 6/2023 nieruchomości stanowiącej własność Skarbu Państwa położonej w Rozborzu gm. Przeworsk przeznaczonej do wydzierżawienia w trybie przetargu ustnego nieograniczonego](#)


Starosta Przeworski działając na podstawie art. 4 pkt 9 i art. 35 ust.1 i ust.2 ustawy z dnia 21 sierpnia 1997 r. - o gospodarce nieruchomościami (t.j. Dz.U.2023.344 ze zm.) podaje do publicznej wiadomości wykaz niżej opisanej nieruchomości stanowiącej własność Skarbu Państwa położonej w Rozborzu gm. Przeworsk przeznaczonej do wydzierżawienia w trybie przetargu ustnego nieograniczonego:

Nr ewid. nieruchomości: 2711



Nr księgi wieczystej: PR1 R/00016592/2

Powierzchnia w ha: 0,34

## Załączniki:

[Wykaz nr 6/2023 nieruchomości stanowiącej własność Skarbu Państwa położonej w Rozborzu gm. Przeworsk przeznaczonej do wydzierżawienia w trybie przetargu ustnego nieograniczonego](#)  260.20 KB

**Podmiot publikujący** Starostwo Powiatowe w Przeworsku

Wytworzył	Marek Markiewicz - Geodeta Powiatowy	2023-11-14	
Publikujący	Marek Nowak - Inspektor	2023-11-17 09:50	 
Modyfikacja	Marek Nowak - Inspektor	2023-11-17 09:52	

[Rejestr zmian](#)

[XML](#)

## [Ogłoszenie Starosty Przeworskiego o zamiarze wszczęcia postępowania administracyjnego dotyczącego ograniczenia w drodze decyzji sposobu korzystania z nieruchomości o nieuregulowanym stanie prawnym, poprzez udzielenie zezwolenia na wejście w teren](#)

Na podstawie art. 113 ust. 6 i 7, art. 114 ust. 3 i 4, w związku z art. 124a ustawy z dnia 21 sierpnia 1997 r. o gospodarce nieruchomościami (t.j. Dz.U. 2023.344)

Starosta Przeworski

Gospodarka nieruchomościami

podaje do publicznej wiadomości informację o zamiarze wszczęcia postępowania administracyjnego dotyczącego ograniczenia w drodze decyzji sposobu korzystania z nieruchomości o nieuregulowanym stanie prawnym, poprzez udzielenie zezwolenia na wejście w teren:

- w celu budowy linii kablowej nN 0,4 kV, budowy szafy kablowej nN, budowy linii kablowej SN 15 kV, budowy kanalizacji światłowodowej w Cieplicach gm. Adamówka na działce nr 968,
- w celu budowy linii kablowej nN 0,4 kV, budowy linii kablowej SN 15 kV, budowy kanalizacji światłowodowej w Cieplicach gm. Adamówka na działce nr 961,
- w celu budowy linii kablowej nN 0,4 kV, budowy linii kablowej SN 15 kV, budowy kanalizacji światłowodowej w Cieplicach gm. Adamówka na działce nr 889/8,
- w celu budowy linii kablowej nN 0,4 kV, budowy linii kablowej SN 15 kV, budowy kanalizacji światłowodowej w Cieplicach gm. Adamówka na działce nr 889/11,
- w celu budowy linii kablowej nN 0,4 kV, budowy linii kablowej SN 15 kV, budowy kanalizacji światłowodowej w Cieplicach gm. Adamówka na działce nr 828 w ramach zadania inwestycyjnego pn.: „Modernizacja linii 15 kV i nn 0,4 kV w miejscowości Cieplice - etap I”.

## Załączniki:

[Ogłoszenie Starosty Przeworskiego z dnia 04.10.2023 r](#)  300.04 KB

więcej

**Podmiot publikujący** Starostwo Powiatowe w Przeworsku

Wytworzył Barbara Kuter - Kierownik PODGiK 2023-10-04

Publikujący Marek Nowak - Inspektor 2023-10-09 08:10  

Modyfikacja Marek Nowak - Inspektor 2023-10-09 12:13

[Rejestr zmian](#)

[XML](#)

## [Ogłoszenie Starosty Przeworskiego o zamiarze wszczęcia postępowania administracyjnego dotyczącego ograniczenia w drodze decyzji sposobu korzystania z nieruchomości o nieuregulowanym stanie prawnym, poprzez udzielenie zezwolenia na wejście w teren](#)

Na podstawie art. 113 ust. 6 i 7, art. 114 ust. 3 i 4, w związku z art. 124a ustawy z dnia 21 sierpnia 1997 r. o gospodarce nieruchomościami (t.j. Dz.U. 2023.344)

Starosta Przeworski

podaje do publicznej wiadomości informację o zamiarze wszczęcia postępowania administracyjnego dotyczącego ograniczenia w drodze decyzji sposobu korzystania z nieruchomości o nieuregulowanym stanie prawnym, poprzez udzielenie zezwolenia na wejście w teren:

- w celu budowy linii kablowej nN 0,4 kV, budowy złącza licznikowego ZL-1, budowy linii kablowej SN 15 kV, budowy kanalizacji światłowodowej w Żuklinie gm. Kańczuga na działce nr 502,
- w celu budowy linii kablowej nN 0,4 kV, budowy linii kablowej SN 15 kV, budowy kanalizacji światłowodowej w Żuklinie gm. Kańczuga na działce nr 503,
- w celu budowy linii kablowej nN 0,4 kV w Żuklinie gm. Kańczuga na działce nr 448,
- w celu budowy linii kablowej nN 0,4 kV, budowy linii kablowej SN 15 kV, budowy kanalizacji światłowodowej w Żuklinie gm. Kańczuga na działce nr 190,
- w celu budowy linii kablowej nN 0,4 kV w Żuklinie gm. Kańczuga na działce nr 446,
- w celu budowy linii kablowej nN 0,4 kV, budowy złącza licznikowego ZL-1 w Żuklinie gm. Kańczuga na działce nr 444,
- w celu budowy linii kablowej nN 0,4 kV, budowy złącza licznikowego ZL-1, budowy linii kablowej SN 15 kV, budowy

Gospodarka nieruchomościami

Gospodarka nieruchomościami

- kanalizacji światłowodowej w Żuklinie gm. Kańczuga na działce nr 437,
- w celu budowy linii kablowej nN 0,4 kV, budowy złącza licznikowego ZL-1, budowy linii kablowej SN 15 kV, budowy kanalizacji światłowodowej w Żuklinie gm. Kańczuga na działce nr 355,
- w celu budowy linii kablowej SN 15 kV, budowy kanalizacji światłowodowej w Żuklinie gm. Kańczuga na działce nr 349,
- w celu budowy linii kablowej nN 0,4 kV, budowy złącza licznikowego ZL-1 w Żuklinie gm. Kańczuga na działce nr 471,
- w celu budowy linii kablowej nN 0,4 kV w Żuklinie gm. Kańczuga na działce nr 479,
- w celu budowy linii kablowej nN 0,4 kV, budowy złącza licznikowego ZL-1, budowy linii kablowej SN 15 kV, budowy kanalizacji światłowodowej w Żuklinie gm. Kańczuga na działce nr 500,
- w celu budowy linii kablowej nN 0,4 kV w m. Kańczuga na działce nr 1840/2,
- w celu budowy linii kablowej nN 0,4 kV, budowy złącza licznikowego ZL-1 w m. Kańczuga na działce nr 1840/1,
- w celu budowy linii kablowej nN 0,4 kV, budowy linii kablowej SN 15 kV, budowy kanalizacji światłowodowej w m. Kańczuga na działce nr 1837/2,



w ramach zadania inwestycyjnego pn.: „Przebudowa linii SN „Kańczuga” i linii nN na kablowe wraz ze stacjami transformatorowymi w m. Żuklin”.

## Załączniki:

[Ogłoszenie Starosty Przeworskiego z dnia 25.09.2023 r](#)  470.66 KB

więcej

**Podmiot publikujący** Starostwo Powiatowe w Przeworsku

Wytworzył	Marek Markiewicz - Geodeta Powiatowy	2023-09-25	
Publikujący	Marek Nowak - Inspektor	2023-09-28 08:15	 
Modyfikacja	Marek Nowak - Inspektor	2023-09-28 08:17	

[Rejestr zmian](#)

[XML](#)

## [2023.01.18 - zapraszenie do złożenia oferty cenowej na wykonanie usług w zakresie prac geodezyjnych na potrzeby Starostwa Powiatowego w Przeworsku](#)





Starosta Przeworski zaprasza do złożenia oferty cenowej **na wykonanie usług w zakresie prac geodezyjnych na potrzeby Starostwa Powiatowego w Przeworsku.**

Postępowanie jest prowadzone w oparciu o obowiązujący w jednostce regulamin udzielenia zamówień publicznych wyłączonych ze stosowania ustawy Prawo Zamówień Publicznych.

### I. OPIS PRZEDMIOTU ZAMÓWIENIA:



Przedmiotem zamówienia jest wykonanie usług w zakresie prac geodezyjnych na potrzeby **Starostwa Powiatowego w Przeworsku** w ilościach szacunkowych:

## Załączniki:

<a href="#">Informacji o wyborze najkorzystniejszej oferty na wykonanie prac geodezyjnych</a>		158.15 KB
<a href="#">formularz ofertowy - prace geodezyjne.</a>		23.93 KB
<a href="#">umowa prace geodezyjne.</a>		30.69 KB
<a href="#">zaproszenie do złożenia oferty geodeta.</a>		32.09 KB

Gospodarka nieruchomościami

**Podmiot publikujący** Starostwo Powiatowe w Przeworsku

Wytworzył	Marek Markiewicz - Geodeta Powiatowy	2023-01-18	 
Publikujący	Marek Nowak - Inspektor	2023-01-18 14:50	
Modyfikacja	Marek Nowak - Inspektor	2023-01-27 12:49	

[Rejestr zmian](#)

[XML](#)

## [2023.01.18 - zapraszenie do złożenia oferty cenowej na wykonanie usług w zakresie wyceny nieruchomości na potrzeby Starostwa Powiatowego w Przeworsku](#)





Starosta Przeworski zaprasza do złożenia oferty cenowej **na wykonanie usług w zakresie wyceny nieruchomości na potrzeby Starostwa Powiatowego w Przeworsku.**

Postępowanie jest prowadzone w oparciu o obowiązujący w jednostce regulamin udzielenia zamówień publicznych wyłączonych ze stosowania ustawy Prawo Zamówień Publicznych.



### I. OPIS PRZEDMIOTU ZAMÓWIENIA:

1. Przedmiotem zamówienia jest wykonanie usług w zakresie wyceny nieruchomości na potrzeby **Starostwa Powiatowego w Przeworsku** w ilościach szacunkowych:

## Załączniki:

<a href="#">Informacji o wyborze najkorzystniejszej oferty na wycenę nieruchomości</a>		164.51 KB
<a href="#">formularz ofertowy - wycena nieruchomości.</a>		23.21 KB
<a href="#">umowa na wycenę nieruchomości</a>		66.50 KB
<a href="#">zaproszenie do złożenia oferty na wycenę nieruchomości.</a>		33.34 KB

**Podmiot publikujący** Starostwo Powiatowe w Przeworsku

Wytworzył	Marek Markiewicz - Geodeta Powiatowy	2023-01-18	 
Publikujący	Marek Nowak - Inspektor	2023-01-18 14:52	
Modyfikacja	Marek Nowak - Inspektor	2023-01-27 12:49	

[Rejestr zmian](#)

[XML](#)

## [Wynik przetargu na sprzedaż nieruchomości położonej w m. Przeworsk Obręb nr 1 oznaczonej jako działka nr 548/14](#)

Wynik przetargu na sprzedaż nieruchomości położonej w m. Przeworsk Obręb nr 1 oznaczonej jako działka nr 548/14.

## Załączniki:

<a href="#">Informacja o wyniku przeprowadzonego przetargu -18.08.2022 r.</a>		150.88 KB
---	---	--------------

**Podmiot publikujący** Starostwo Powiatowe w Przeworsku

Wytworzył Starostwo Powiatowe w Przeworsku 2022-08-18

Publikujący Marek Nowak - Inspektor 2022-08-18 15:15

Modyfikacja Marek Nowak - Inspektor 2022-08-18 15:27



[Rejestr zmian](#)

[XML](#)

## [Zaproszenie do złożenia oferty cenowej na wykonanie rozgraniczenia działki nr 1876/2 będącej własnością Skarbu Państwa z działką nr 1876/3 będącej własnością Powiatu Przeworskiego położone w m. Przeworsk Obręb nr 4](#)

### Zaproszenie do złożenia oferty

Starosta Przeworski zaprasza do złożenia oferty cenowej **na wykonanie rozgraniczenia działki nr 1876/2 będącej własnością Skarbu Państwa z działką nr 1876/3 będącej własnością Powiatu Przeworskiego położone w m. Przeworsk Obręb nr 4.**

Postępowanie jest prowadzone w oparciu o obowiązujący w jednostce regulamin udzielenia zamówień publicznych wyłączonych ze stosowania ustawy Prawo Zamówień Publicznych.

### I. OPIS PRZEDMIOTU ZAMÓWIENIA:

Przedmiotem zamówienia jest **rozgraniczenie działki nr 1876/2 będącej własnością Skarbu Państwa z działką nr 1876/3 będącej własnością Powiatu Przeworskiego położone w m. Przeworsk Obręb nr 4.**

### I. TERMIN WYKONANIA ZAMÓWIENIA:

Termin wykonania zamówienia: do 30.06.2022 r.

## Załączniki:

<a href="#">Informacja o wyborze najkorzystniejszej oferty - rozgraniczenie działki nr 1876_2</a>		148.36 KB
<a href="#">formularz ofertowy - rozgraniczenie.</a>		18.46 KB
<a href="#">umowa na rozgraniczenie.</a>		22.14 KB
<a href="#">zaproszenie do złożenia oferty - rozgraniczenie.</a>		26.74 KB

**Podmiot publikujący** Starostwo Powiatowe w Przeworsku

Wytworzył Marek Markiewicz - Geodeta Powiatowy 2022-04-01

Publikujący Marek Nowak - Inspektor 2022-04-01 12:25

Modyfikacja Marek Nowak - Inspektor 2022-04-12 08:56



[Rejestr zmian](#)

[XML](#)

## [Zaproszenie do złożenia oferty na wykonanie usług w](#)








## [zakresie wyceny nieruchomości na potrzeby Starostwa Powiatowego w Przeworsku](#)



Starosta Przeworski zaprasza do złożenia oferty cenowej **na wykonanie usług w zakresie wyceny nieruchomości na potrzeby Starostwa Powiatowego w Przeworsku.**

Postępowanie jest prowadzone w oparciu o obowiązujący w jednostce regulamin udzielenia zamówień publicznych wyłączonych ze stosowania ustawy Prawo Zamówień Publicznych.

### Załączniki:

<a href="#">Informacja o wyborze najkorzystniejszej oferty - wycena</a>		144.76 KB
<a href="#">Zmiana terminu składania ofert - wycena nieruchomości.</a>		14.48 KB
<a href="#">formularz ofertowy wycena nieruchomości.</a>		23.03 KB
<a href="#">umowa na wycenę nieruchomości</a>		66.50 KB
<a href="#">zaproszenie do złożenia oferty na wycenę nieruchomości.</a>		32.82 KB

**Podmiot publikujący** Starostwo Powiatowe w Przeworsku

Wytworzył	Marek Markiewicz - Geodeta Powiatowy	2022-02-09	 
Publikujący	Marek Nowak - Inspektor	2022-02-09 15:22	
Modyfikacja	Marek Nowak - Inspektor	2022-02-24 10:00	

[Rejestr zmian](#)






[XML](#)

## [Zaproszenie do złożenia oferty na wykonanie usług w zakresie prac geodezyjnych na potrzeby Starostwa Powiatowego w Przeworsku](#)



Starosta Przeworski zaprasza do złożenia oferty cenowej **na wykonanie usług w zakresie prac geodezyjnych na potrzeby Starostwa Powiatowego w Przeworsku.**

Postępowanie jest prowadzone w oparciu o obowiązujący w jednostce regulamin udzielenia zamówień publicznych wyłączonych ze stosowania ustawy Prawo Zamówień Publicznych.

### Załączniki:

<a href="#">Informacja o wyborze najkorzystniejszej oferty - prace geodezyjne</a>		148.88 KB
<a href="#">Zmiana terminu składania ofert - prace geodezyjne.</a>		15.49 KB
<a href="#">formularz ofertowy prace geodezyjne.</a>		23.52 KB
<a href="#">umowa prace geodezyjne.</a>		30.44 KB
<a href="#">zaproszenie do złożenia oferty - prace geodezyjne.</a>		33.80 KB

**Podmiot publikujący** Starostwo Powiatowe w Przeworsku

Wytworzył	Marek Markiewicz - Geodeta Powiatowy	2022-02-09	 
Publikujący	Marek Nowak - Inspektor	2022-02-09 15:20	
Modyfikacja	Marek Nowak - Inspektor	2022-02-24 09:59	

[Rejestr zmian](#)

[XML](#)

## [Zaproszenie do złożenia oferty cenowej na wycenę ogrodzenia cmentarza cholerycznego przy ul. Pod Chałupkami w Przeworsku](#)

Starostwo Powiatowe w Przeworsku zwraca się z zapytaniem o wycenę ogrodzenia cmentarza cholerycznego przy ul. Pod Chałupkami w Przeworsku.

Należy wykonać:

- ogrodzenie o wymiarach 43m (metalowe słupki + siatka + furtka)
- chodnik 5 m (5x1)(krawężnik + kostka brukowa 4 mm).

**Termin wykonania roboty ustala się na 30 wrzesień 2021 r.**

Zamknięte oferty oznaczone napisem:

„ WYCENA OGRODZENIA CMENTARZA CHOLERYCZNEGO POD CHAŁUPKAMI” należy składać w Kancelarii Ogólnej Starostwa Powiatowego w Przeworsku ul. Jagiellońska 10 IV piętro p. 419.

Termin składania ofert upływa dnia **9 lipca 2021 r. o godz. 12<sup>00</sup>**.

Bliższych informacji udzielają:



- Pani Marta Kulita p. 414 - tel. 16 648-70-09 wew. 105 w godz. od 8<sup>00</sup> do 15<sup>00</sup>.

## **Załączniki:**

[Informacja o wyborze najkorzystniejszej oferty - wykonanie ogrodzenia](#)  155.72 KB

[Zaproszenie do złożenia oferty cenowej - ogrodzenie Chałupki cmentarz](#)  151.14 KB

**Podmiot publikujący** Starostwo Powiatowe w Przeworsku

Wytworzył	Marek Markiewicz - Geodeta Powiatowy	2021-06-25	 
Publikujący	Marek Nowak - Inspektor	2021-06-25 11:42	
Modyfikacja	Marek Nowak - Inspektor	2021-07-16 08:31	

[Rejestr zmian](#)

[XML](#)

## [Lista rzeczoznawców majątkowych pełniących funkcje biegłych w postępowaniach administracyjnych prowadzanych w Wydziale Geodezji i Gospodarki Nieruchomościami Starostwa Powiatowego w Przeworsku](#)

- Halina Wiśniewska - nr uprawnienia 3273
- Piotr Szczepanik - nr uprawnienia 6022

## Załączniki:

[Lista rzeczoznawców majątkowych pełniących funkcje biegłych w postępowaniach administracyjnych prowadzonych w Wydziale Geodezji i Gospodarki Nieruchomościami Starostwa Powiatowego w Przeworsku](#)

56.37  
KB

**Podmiot publikujący** Starostwo Powiatowe w Przeworsku

Wytworzył	Marek Markiewicz - Geodeta Powiatowy	2021-06-07		
Publikujący	Marek Nowak - Inspektor	2021-06-07 14:02		
Modyfikacja	Marek Nowak - Inspektor	2021-06-07 14:03		

[Rejestr zmian](#)

[XML](#)

## ZAPROSZENIE RZECZOZNAWCÓW MAJĄTKOWYCH do składania wniosków o wpis na listę rzeczoznawców majątkowych - kandydatów na biegłych w postępowaniach administracyjnych prowadzonych przez Starostę Przeworskiego

**Szanowni Państwo,**

W imieniu Starosty Przeworskiego zapraszam do składania wniosków o wpis na listę rzeczoznawców majątkowych - kandydatów na biegłych w postępowaniach administracyjnych prowadzonych przez Starostę Przeworskiego, wraz z wymaganymi dokumentami.

## Załączniki:

[Cennik na 2022 r. Starostwa Powiatowego w Przeworsku ustalający wysokość wynagrodzeń za czynności biegłego rzeczoznawcy majątkowego](#)

18.65  
KB

[OŚWIADCZENIE](#)

25.50  
KB

[Wniosek](#)

34.00  
KB

[Zaproszenie rzeczoznawców majątkowych](#)

1,001.31  
KB

[Zaproszenie](#)

46.00  
KB

[Zarządzenie Starosty](#)

28.00  
KB

[Zasady](#)

72.00  
KB

więcej

**Podmiot publikujący** Starostwo Powiatowe w Przeworsku

Wytworzył	Marek Markiewicz - Geodeta Powiatowy	2021-03-31		
Publikujący	Marek Nowak - Inspektor	2021-03-31 15:20		
Modyfikacja	Marek Nowak - Inspektor	2022-01-31 14:55		

[Rejestr zmian](#)

rozwiń archiwum

zwiń archiwum