


[12](#)
[XML](#)



[Informacja o zmianie w zakresie danych lub informacji dla instalacji radiokomunikacyjnej PRW6005B.](#)

Informacja o zmianie danych w zakresie wielkości i rodzaju emisji dla instalacji radiokomunikacyjnej PRW6005B zlokalizowanej na działce nr ewid. 683/9 w miejscowości Adamówka, gmina Adamówka, złożona przez pełnomocnika firmy P4 Sp. z o.o., ul. Wynałazek 1, 02-677 Warszawa.

Załączniki:

[PRW6005B_202212260000](#)  360.67 KB

Podmiot publikujący Starostwo Powiatowe w Przeworsku


Wytworzył	Starostwo Powiatowe w Przeworsku	2023-01-02	 
Publikujący	Michał Dziubek - Podinspektor	2023-01-02 10:05	
Modyfikacja	Michał Dziubek - Podinspektor	2023-01-02 10:06	

[Rejestr zmian](#)
[XML](#)



[Informacja o zgłoszeniu instalacji wytwarzającej pole elektromagnetyczne - stacja bazowa sieci transmisji danych PRW7101A zlokalizowana na działce nr ewid. 70 w miejscowości Pigany, gm. Sieniawa.](#)

Informacja o zgłoszeniu instalacji wytwarzającej pole elektromagnetyczne - stacja bazowa sieci transmisji danych PRW7101A zlokalizowana na działce nr ewid. 70 w miejscowości Pigany, gm. Sieniawa, pow. przeworski, złożonej przez pełnomocnika firmy P4 Sp. z o.o., ul. Wynałazek 1, 02-677 Warszawa.

Załączniki:

[PRW7101A_202211301847](#)  316.31 KB

Podmiot publikujący Starostwo Powiatowe w Przeworsku

Wytworzył	Starostwo Powiatowe w Przeworsku	2022-12-05	 
Publikujący	Michał Dziubek - Podinspektor	2022-12-05 09:46	
Modyfikacja	Michał Dziubek - Podinspektor	2022-12-05 09:47	


[Rejestr zmian](#)
[XML](#)

[Informacja o zmianie w zakresie danych lub informacji dla instalacji radiokomunikacyjnej BT_20235 ZARZECZE.](#)

Informacja o zmianie danych w zakresie wielkości i rodzaju emisji dla instalacji radiokomunikacyjnej BT_20235 ZARZECZE zlokalizowanej na działce nr ewid. 677 w miejscowości Roźniatów, gmina Zarzecze, pow. przeworski, złożonej przez



Informacje o instalacjach wytwarzających pola elektromagnetyczne objętych obowiązkiem zgłoszenia pełnomocnika firmy Towerlink Poland Sp. z o.o. ul. Konstruktorska 4, 02-673 Warszawa.

Załączniki:

[20221205080718315](#)  998.16
KB

więcej

Podmiot publikujący Starostwo Powiatowe w Przeworsku

Wytworzył	Starostwo Powiatowe w Przeworsku	2022-12-05	 
Publikujący	Michał Dziubek - Podinspektor	2022-12-05 09:49	
Modyfikacja	Michał Dziubek - Podinspektor	2022-12-05 09:50	


[Rejestr zmian](#)

[XML](#)



[Informacja o zgłoszeniu instalacji wytwarzającej pole elektromagnetyczne - stacja bazowa sieci transmisji danych PRW7102A zlokalizowana na działce nr ewid. 1071 w miejscowości Cieplice, gm. Adamówka.](#)

Informacja o zgłoszeniu instalacji wytwarzającej pole elektromagnetyczne - stacja bazowa sieci transmisji danych PRW7102A zlokalizowana na działce nr ewid. 1071 w miejscowości Cieplice, gm. Adamówka, pow. przeworski, złożonej przez pełnomocnika firmy P4 Sp. z o.o., ul. Wynałazek 1, 02-677 Warszawa.

Załączniki:

[PRW7102A_202211291256](#)  315.97
KB

Podmiot publikujący Starostwo Powiatowe w Przeworsku

Wytworzył	Starostwo Powiatowe w Przeworsku	2022-11-30	 
Publikujący	Michał Dziubek - Podinspektor	2022-11-30 15:18	
Modyfikacja	Michał Dziubek - Podinspektor	2022-11-30 15:19	

[Rejestr zmian](#)

[XML](#)

[Informacja o zmianie danych w zakresie wielkości i rodzaju emisji dla instalacji radiokomunikacyjnej 58247 \(21247N!\) KPR_JAWORNIK_POLSKI.](#)



Informacja o zmianie danych w zakresie wielkości i rodzaju emisji dla instalacji radiokomunikacyjnej 58247 (21247N!) KPR_JAWORNIK_POLSKI zlokalizowanej na działce nr ewid. 541/1 w miejscowości Widaczków, złożonej przez pełnomocnika firmy T-Mobile Polska S.A., ul. Marynarska 12, 02-674 Warszawa.

Załączniki:

Informacje o instalacjach wytwarzających pola elektromagnetyczne objętych obowiązkiem zgłoszenia

[21247_informacja-sig](#)  1,017.34
KB

Podmiot publikujący Starostwo Powiatowe w Przeworsku

Wytworzył	Starostwo Powiatowe w Przeworsku	2022-11-28	 
Publikujący	Michał Dziubek - Podinspektor	2022-11-28 10:10	
Modyfikacja	Michał Dziubek - Podinspektor	2022-11-28 10:11	


[Rejestr zmian](#)


[XML](#)

[Informacja o zgłoszeniu instalacji wytwarzającej pole elektromagnetyczne - stacja bazowa telefonii komórkowej operatora P4 Spółka z o.o. nr PRW6501A, 37-220 Kańczuga, dz. nr 749, gm. Kańczuga.](#)



Informacja o zgłoszeniu instalacji wytwarzającej pole elektromagnetyczne - stacja bazowa sieci transmisji danych PRW6501A zlokalizowana na działce nr ewid. 749 w miejscowości Kańczuga, gm. Kańczuga, pow. przeworski, złożona przez pełnomocnika firmy P4 Sp. z o.o. ul. Wynalazek 1, 02-677 Warszawa.

Załączniki:

[20221012_PRW6501_OS](#)  469.22
KB

[PRW6501A_202210140958](#)  287.21
KB

Podmiot publikujący Starostwo Powiatowe w Przeworsku

Wytworzył	Starostwo Powiatowe w Przeworsku	2022-10-19	 
Publikujący	Michał Dziubek - Podinspektor	2022-10-19 08:32	
Modyfikacja	Michał Dziubek - Podinspektor	2022-10-19 08:34	


[Rejestr zmian](#)

[XML](#)



[Informacja o zmianie w zakresie danych lub informacji dla instalacji radiokomunikacyjnej PRW3801_A](#)

Informacja o zmianie danych w zakresie wielkości i rodzaju emisji dla instalacji radiokomunikacyjnej PRW3801_A zlokalizowanej pod adresem: ul. Misiągiewicza 14, 37-200 Przeworsk, złożonej przez pełnomocnika firmy P4 Sp. z o.o., ul. Wynalazek 1, 02-677 Warszawa.

Załączniki:

[PRW3801A_202209300000](#)  340.68
KB

Podmiot publikujący Starostwo Powiatowe w Przeworsku

Wytworzył	Starostwo Powiatowe w Przeworsku	2022-10-04	 
Publikujący	Michał Dziubek - Podinspektor	2022-10-04 10:01	
Modyfikacja	Michał Dziubek - Podinspektor	2022-10-04 10:03	


[Rejestr zmian](#)

[XML](#)



[Informacja o zmianie w zakresie danych lub informacji dla instalacji radiokomunikacyjnej PRW3801_A](#)

Informacja o zmianie danych w zakresie wielkości i rodzaju emisji dla instalacji radiokomunikacyjnej PRW3801_A zlokalizowanej pod adresem: ul. Misiągiewicza 14, 37-200 Przeworsk, złożonej przez pełnomocnika firmy P4 Sp. z o.o., ul. Wynalazek 1, 02-677 Warszawa.

Załączniki:

[PRW3801A_5_zalacznik_os_20220825104355](#)  344.91 KB

Podmiot publikujący Starostwo Powiatowe w Przeworsku

Wytworzył	Starostwo Powiatowe w Przeworsku	2022-08-26	 
Publikujący	Michał Dziubek - Podinspektor	2022-08-26 09:38	
Modyfikacja	Michał Dziubek - Podinspektor	2022-08-26 09:40	

[Rejestr zmian](#)

[XML](#)



[Informacja o zmianie w zakresie danych lub informacji dla instalacji radiokomunikacyjnej PRW6003A](#)

Informacja o zmianie danych w zakresie wielkości i rodzaju emisji dla instalacji radiokomunikacyjnej PRW6003A zlokalizowanej pod adresem: ul. Szpitalna 16, 37-200 Przeworsk, złożona przez pełnomocnika firmy P4 Sp. z o.o., ul. Wynalazek 1, 02-677 Warszawa.

Załączniki:

[PRW6003A_202208050000](#)  346.97 KB

Podmiot publikujący Starostwo Powiatowe w Przeworsku

Wytworzył	Starostwo Powiatowe w Przeworsku	2022-08-08	 
Publikujący	Michał Dziubek - Podinspektor	2022-08-08 08:06	
Modyfikacja	Michał Dziubek - Podinspektor	2022-08-08 08:08	

[Rejestr zmian](#)

[XML](#)



[Informacja o zmianie w zakresie danych lub informacji dla instalacji radiokomunikacyjnej 59131 \(21131N!\) KPR_SIENIAWA_DOBRA](#)

Informacja o zmianie danych w zakresie wielkości i rodzaju emisji dla instalacji radiokomunikacyjnej 59131 (21131N!) KPR_SIENIAWA_DOBRA zlokalizowanej w miejscowości Dobra na działce nr ewid. 73, złożona przez pełnomocnika firmy T-Mobile Polska S.A. ul. Marynarska 12, 02-674 Warszawa.

Załączniki:

[21131_informacja-sig](#)  1,019.92
KB

Podmiot publikujący Starostwo Powiatowe w Przeworsku

Wytworzył	Starostwo Powiatowe w Przeworsku	2022-07-29	 
Publikujący	Michał Dziubek - Podinspektor	2022-07-29 13:56	
Modyfikacja	Michał Dziubek - Podinspektor	2022-07-29 13:57	


[Rejestr zmian](#)

[XML](#)

[Informacja o zgłoszeniu instalacji wytwarzającej pole elektromagnetyczne - stacja bazowa sieci transmisji danych BT_20235 ZARZECZE zlokalizowana na działce nr ewid. 677 w miejscowości Roźniatów](#)



Informacja o zgłoszeniu instalacji wytwarzającej pole elektromagnetyczne - stacja bazowa sieci transmisji danych BT_20235 ZARZECZE zlokalizowana na działce nr ewid. 677 w miejscowości Roźniatów, gm. Zarzecze, pow. przeworski, złożona przez pełnomocnika firmy Towerlink Poland Sp. z o.o. ul. Konstruktorska 4, 02-673 Warszawa.

Załączniki:

[20220726144329735](#)  501.88
KB

[20220726144457339](#)  4.38 MB

Podmiot publikujący Starostwo Powiatowe w Przeworsku

Wytworzył	Starostwo Powiatowe w Przeworsku	2022-07-26	 
Publikujący	Michał Dziubek - Podinspektor	2022-07-26 13:53	
Modyfikacja	Michał Dziubek - Podinspektor	2022-07-29 13:55	

[Rejestr zmian](#)

[XML](#)

[Informacja o zmianie w zakresie danych lub informacji dla instalacji radiokomunikacyjnej BT22167 PRZEWORSK](#)



Informacja o zmianie danych w zakresie wielkości i rodzaju emisji dla instalacji radiokomunikacyjnej BT22167 PRZEWORSK zlokalizowanej pod adresem ul. Szpitalna 16, 37-200 Przeworsk gm. Przeworsk, pow. przeworski, złożona przez pełnomocnika firmy Towerlink Poland Sp. z o.o. ul. Konstruktorska 4, 02-673 Warszawa.

Załączniki:

[3. BT_22167_PRZEWORSK_AKTUALIZACJA_ZGŁOSZENIA_SP](#)  1,015.10
KB

Informacje o instalacjach wytwarzających pola elektromagnetyczne objętych obowiązkiem zgłoszenia

Podmiot publikujący Starostwo Powiatowe w Przeworsku

Wytworzył	Starostwo Powiatowe w Przeworsku	2022-07-19	 
Publikujący	Michał Dziubek - Podinspektor	2022-07-19 16:19	
Modyfikacja	Michał Dziubek - Podinspektor	2022-07-19 16:21	


[Rejestr zmian](#)

[XML](#)



[Informacja o zmianie danych w zakresie wielkości i rodzaju emisji dla instalacji radiokomunikacyjnej PRW7006C zlokalizowanej w miejscowości Widaczów.](#)

Informacja o zmianie danych w zakresie wielkości i rodzaju emisji dla instalacji radiokomunikacyjnej PRW7006C zlokalizowanej w miejscowości Widaczów gm. Jawornik Polski, na działce nr ewid. 381, złożonej przez pełnomocnika firmy P4 Sp. z o.o., ul. Wynałazek 1, 02-677 Warszawa.

Załączniki:

[PRW7006C_202205140000](#)  310.03 KB

Podmiot publikujący Starostwo Powiatowe w Przeworsku

Wytworzył	Starostwo Powiatowe w Przeworsku	2022-05-18	 
Publikujący	Michał Dziubek - Podinspektor	2022-05-18 12:11	
Modyfikacja	Michał Dziubek - Podinspektor	2022-05-18 12:14	

[Rejestr zmian](#)

[XML](#)



[Informacja o zmianie danych w zakresie wielkości i rodzaju emisji dla instalacji radiokomunikacyjnej 2147 \(21109N!\)SIENIAWA\(KPR_SIENIAWA_AUGUSTOWSKA\) zlokalizowanej w miejscowości Sieniawa, na działce nr ewid. 698/2](#)

Informacji o zmianie danych w zakresie wielkości i rodzaju emisji dla instalacji radiokomunikacyjnej 2147 (21109N!)SIENIAWA(KPR_SIENIAWA_AUGUSTOWSKA) zlokalizowanej w miejscowości Sieniawa, na działce nr ewid. 698/2 w stosunku do informacji zawartej w zgłoszeniu realizowanym dla tej instalacji w trybie art. 152 ust. 1 i 5 ustawy Prawo ochrony środowiska, firmy: Orange Polska S.A., Al. Jerozolimska 160, 02-326 Warszawa.

Załączniki:

[2147 21109N! SIENIAWA KPR_SIENIAWA_AUGUSTOWSKA](#)  4.89 MB

Podmiot publikujący Starostwo Powiatowe w Przeworsku

Wytworzył	Natalia Piątek - Naczelnik Wydziału Budownictwa i Ochrony Środowiska	2022-03-23	 
Publikujący	Marek Nowak - Inspektor	2022-03-23 14:38	
Modyfikacja	Marek Nowak - Inspektor	2022-03-23 14:41	

[Rejestr zmian](#)

[XML](#)

Informacje o instalacjach wytwarzających pola elektromagnetyczne objętych obowiązkiem zgłoszenia



[Informacja o zmianie danych w zakresie wielkości i rodzaju emisji dla instalacji radiokomunikacyjnej BT20791 PRZEWORSK A2 52738 zlokalizowanej pod adresem: dz. nr 567/6, ul. Krasickiego 86, 37-200 Przeworsk.](#)

Załączniki:

[3. BT_20791_PRZEWORSK_A2_52738_AKTUALIZACJA_ZGŁOSZENIA_SP](#)  1,014.80 KB

więcej

Podmiot publikujący Starostwo Powiatowe w Przeworsku

Wytworzył	Starostwo Powiatowe w Przeworsku	2022-01-31	 
Publikujący	Michał Dziubek - Podinspektor	2022-01-31 14:40	
Modyfikacja	Michał Dziubek - Podinspektor	2022-01-31 14:44	


[Rejestr zmian](#)


[XML](#)

[Informacja o zmianie w zakresie danych lub informacji dla instalacji radiokomunikacyjnej PRW6002_A](#)



Informacja o zmianie danych w zakresie wielkości i rodzaju emisji dla instalacji radiokomunikacyjnej PRW6002_A zlokalizowanej pod adresem Plac Mickiewicza 3, 37-200 Przeworsk gm. Przeworsk, pow. przeworski, złożona przez pełnomocnika firmy P4 Sp. z o.o., ul. Wynałazek 1, 02-677 Warszawa.

Załączniki:

[PRW6002A_5_wniosek_os_20220107195552](#)  261.86 KB

[PRW6002A_5_zalacznik_os_20220107195552](#)  318.34 KB

Podmiot publikujący Starostwo Powiatowe w Przeworsku

Wytworzył	Starostwo Powiatowe w Przeworsku	2022-01-10	 
Publikujący	Michał Dziubek - Podinspektor	2022-01-10 15:22	
Modyfikacja	Michał Dziubek - Podinspektor	2022-01-10 15:24	

[Rejestr zmian](#)


[XML](#)


[Informacja o zmianie danych w zakresie wielkości i rodzaju emisji dla instalacji radiokomunikacyjnej PRW7007_G zlokalizowanej na działce nr ewid. 1432/2](#)

[w miejscowości Gorliczyna.](#)



Informacja o zmianie danych w zakresie wielkości i rodzaju emisji dla instalacji radiokomunikacyjnej PRW7007_G zlokalizowanej na działce nr ewid. 1432/2 w miejscowości Gorliczyna, złożona przez pełnomocnika firmy P4 Sp. z o.o., ul. Wynałazek 1, 02-677 Warszawa.

Załączniki:

[PRW7007G_2_wniosek_os_20211208085013](#)  259.24 KB

[PRW7007G_2_zalacznik_os_20211208085013](#)  319.90 KB

Podmiot publikujący Starostwo Powiatowe w Przeworsku

Wytworzył	Starostwo Powiatowe w Przeworsku	2021-12-08	 
Publikujący	Michał Dziubek - Podinspektor	2021-12-08 14:01	
Modyfikacja	Michał Dziubek - Podinspektor	2021-12-08 14:02	

[Rejestr zmian](#)

[XML](#)

[Informacja o zmianie danych w zakresie wielkości i rodzaju emisji dla instalacji radiokomunikacyjnej Nr BT20089 PRZEWORSK CENTRUM zlokalizowanej pod adresem: dz. nr 3227/1, ul. Mickiewicza 3, 37-200 Przeworsk.](#)



Informacja o zmianie danych w zakresie wielkości i rodzaju emisji dla instalacji radiokomunikacyjnej Nr BT20089 PRZEWORSK CENTRUM zlokalizowanej pod adresem: dz. nr ewid. 3227/1, ul. Mickiewicza 3, 37- 200 Przeworsk, złożonej przez pełnomocnika firmy Towerlink Poland Sp. z o.o. ul. Konstruktorska 4, 02-673 Warszawa.

Załączniki:

[1_BT20089_PRZEWORSK_CENTRUM_PEM_OS_2021_11_02](#)  1.73 MB

[BT20089_PRZEWORSK_CENTRUM_art.152](#)  1.05 MB

Podmiot publikujący Starostwo Powiatowe w Przeworsku

Wytworzył	Starostwo Powiatowe w Przeworsku	2021-11-17	 
Publikujący	Michał Dziubek - Podinspektor	2021-11-17 11:17	
Modyfikacja	Michał Dziubek - Podinspektor	2021-11-17 11:17	

[Rejestr zmian](#)

[XML](#)

[Informacja o zmianie danych w zakresie wielkości i rodzaju emisji dla instalacji radiokomunikacyjnej Nr BT24250 MAJDAN SIENIAWSKI BT zlokalizowanej pod](#)

[adresem: dz. nr 3019/5, 37-536 Majdan Sieniawski.](#)



Informacja o zmianie danych w zakresie wielkości i rodzaju emisji dla instalacji radiokomunikacyjnej Nr BT24250 MAJDAN SIENIAWSKI BT zlokalizowanej pod adresem: dz. nr 3019/5, 37-536 Majdan Sieniawski, gmina Adamówka, pow. przeworski, woj. podkarpackie, złożonej przez pełnomocnika firmy Towerlink Poland Sp. z o.o. ul. Konstruktorska 4, 02-673 Warszawa.

Załączniki:

[BT24250 MAJDAN SIENIAWSKI BT_os_28.10.2021](#)  1.22 MB

[BT24250 MAJDAN SIENIAWSKI BT_pismo](#)  100.85 KB

Podmiot publikujący Starostwo Powiatowe w Przeworsku

Wytworzył	Starostwo Powiatowe w Przeworsku	2021-11-16	 
Publikujący	Michał Dziubek - Podinspektor	2021-11-16 09:42	
Modyfikacja	Michał Dziubek - Podinspektor	2021-11-16 09:42	

[Rejestr zmian](#)


[XML](#)

[Informacja o zmianie danych w zakresie wielkości i rodzaju emisji dla instalacji radiokomunikacyjnej PRW6005_B zlokalizowanej pod adresem: dz. nr 683/9, 37-534 Adamówka.](#)



Informacja o zmianie danych w zakresie wielkości i rodzaju emisji dla instalacji radiokomunikacyjnej PRW6005_B zlokalizowanej na działce nr ewid. 683/9 w miejscowości Adamówka, złożonej przez pełnomocnika firmy P4 Sp. z o.o., ul. Wynalazek 1, 02-677 Warszawa.

Załączniki:

[20211015_PRW6005_OS](#)  934.09 KB

[PRW6005B_3_wniosek_os_20211027105259](#)  255.96 KB

Podmiot publikujący Starostwo Powiatowe w Przeworsku

Wytworzył	Starostwo Powiatowe w Przeworsku	2021-10-29	 
Publikujący	Michał Dziubek - Podinspektor	2021-10-29 08:48	
Modyfikacja	Michał Dziubek - Podinspektor	2021-10-29 08:50	

[Rejestr zmian](#)

[XML](#)

[Informacja o zmianie danych w zakresie wielkości i rodzaju emisji dla instalacji radiokomunikacyjnej BT22881 MARKOWA_BT zlokalizowanej pod adresem: dz. nr 2056/2, 37-200 Mirocin.](#)


Informacja o zmianie danych w zakresie wielkości i rodzaju emisji dla instalacji radiokomunikacyjnej Nr BT22881

Informacje o instalacjach wytwarzających pola elektromagnetyczne objętych obowiązkiem zgłoszenia



MARKOWA_BT zlokalizowanej pod adresem: dz. nr 2056/2, 37-200 Mirocin, gmina Przeworsk, pow. przeworski, woj. podkarpackie, złożonej przez pełnomocnika firmy Towerlink Poland Sp. z o.o. ul. Konstruktorska 4, 02-673 Warszawa.

Załączniki:

[BT22881_MARKOWA_BT_os_16.09.2021](#)  6.41 MB

[BT22881_MARKOWA_BT_pismo-sig](#)  122.14 KB

Podmiot publikujący Starostwo Powiatowe w Przeworsku

Wytworzył	Starostwo Powiatowe w Przeworsku	2021-10-15	 
Publikujący	Michał Dziubek - Podinspektor	2021-10-15 08:14	
Modyfikacja	Michał Dziubek - Podinspektor	2021-10-15 08:15	


[Rejestr zmian](#)


[XML](#)

[Informacja o zgłoszeniu instalacji wytwarzającej pole elektromagnetyczne - stacja bazowa telefonii komórkowej operatora P4 Sp. z o.o. JRS7010_A - dz. nr 2056, 37-200 Mirocin, gm. Przeworsk, pow. przeworski.](#)



Informacja o zgłoszeniu instalacji wytwarzającej pole elektromagnetyczne - stacja bazowa telefonii komórkowej operatora P4 Spółka z o.o. nr JRS7010_A, 37-200 Mirocin, dz. nr 2056, gm. Przeworsk, pow. przeworski, w stosunku do informacji zawartej w zgłoszeniu realizowanym dla tej instalacji w trybie art. 152 ust. 1 i 5 ustawy Prawo ochrony środowiska, przez pełnomocnika firmy: Panią Wioletę Jakubczyk.

Załączniki:

[JRS7010A_1_wniosek_os_20210925212110](#)  330.36 KB

[JRS7010A_1_zalacznik_os_20210925212110](#)  308.00 KB

Podmiot publikujący Starostwo Powiatowe w Przeworsku

Wytworzył	Starostwo Powiatowe w Przeworsku	2021-09-27	 
Publikujący	Michał Dziubek - Podinspektor	2021-09-27 15:10	
Modyfikacja	Michał Dziubek - Podinspektor	2021-09-27 15:12	

[Rejestr zmian](#)

[XML](#)

[Informacja o zmianie danych w zakresie wielkości i rodzaju emisji dla instalacji radiokomunikacyjnej 3404 \(21105N!\) KPR_KANCZUGA_WYGODA.](#)

Informacja o zmianie danych w zakresie wielkości i rodzaju emisji dla instalacji radiokomunikacyjnej 3404 (21105N!) KAŃCZUGA (KPR_KANCZUGA_WYGODA) zlokalizowanej w miejscowości Kańczuga, na działce nr ewid. 547 złożonej przez pełnomocnika firmy Orange Polska S.A. Al. Jerozolimskie 160, 02-326 Warszawa.



Informacje o instalacjach wytwarzających pola elektromagnetyczne objętych obowiązkiem zgłoszenia

Załączniki:

[21105N! ART.152 POŚ-sig](#)  1.01 MB

[21105_7226_2021_OS-sig-sig](#)  2.01 MB

Podmiot publikujący Starostwo Powiatowe w Przeworsku

Wytworzył	Starostwo Powiatowe w Przeworsku	2021-09-17	 
Publikujący	Michał Dziubek - Podinspektor	2021-09-17 08:03	
Modyfikacja	Michał Dziubek - Podinspektor	2021-09-17 08:06	


[Rejestr zmian](#)


[XML](#)

[Informacja o zgłoszeniu instalacji wytwarzającej pole elektromagnetyczne - stacja bazowa telefonii komórkowej operatora P4 Spółka z o.o. nr PRW7006_C, 37-232 Widaczów, dz. nr 381, gm. Jawornik Polski](#)



Informacja o zgłoszeniu instalacji wytwarzającej pole elektromagnetyczne - stacja bazowa telefonii komórkowej operatora P4 Spółka z o.o. nr PRW7006_C, 37-232 Widaczów, dz. nr 381, gm. Jawornik Polski, pow. przeworski, w stosunku do informacji zawartej w zgłoszeniu realizowanym dla tej instalacji w trybie art. 152 ust. 1 i 5 ustawy Prawo ochrony środowiska, przez pełnomocnika firmy: Panią Wioletę Jakubczyk.

Załączniki:

[PRW7006C_1_wniosek_os_20210903092219](#)  326.27 KB

[PRW7006C_1_zalacznik_os_20210903092219](#)  310.71 KB

Podmiot publikujący Starostwo Powiatowe w Przeworsku

Wytworzył	Starostwo Powiatowe w Przeworsku	2021-09-08	 
Publikujący	Michał Dziubek - Podinspektor	2021-09-08 12:36	
Modyfikacja	Michał Dziubek - Podinspektor	2021-09-08 12:39	


[Rejestr zmian](#)


[XML](#)

[Informacja o zmianie danych w zakresie wielkości i rodzaju emisji dla instalacji wytwarzającej pole elektromagnetyczne - stacja bazowa telefonii komórkowej operatora P4 Sp. z o.o. PRW4401_C, 37-204 Tryńcza, na działce ewidencyjnej nr 937, gm. Tryńcza](#)

Informacja o zmianie danych w zakresie wielkości i rodzaju emisji dla instalacji wytwarzającej pole elektromagnetyczne - stacja bazowa telefonii komórkowej operatora P4 Sp. z o.o. PRW4401_C, 37-204 Tryńcza, na działce ewidencyjnej nr 937, gm. Tryńcza, pow. przeworski

Załączniki:

[PRW4401C_7_wniosek_os_20210813102347](#)  246.53
KB

[PRW4401C_7_zalacznik_os_20210813102347](#)  306.98
KB

Podmiot publikujący Starostwo Powiatowe w Przeworsku

Wytworzył Starostwo Powiatowe w Przeworsku 2021-08-17

Publikujący Marek Nowak - Inspektor 2021-08-17 17:01

Modyfikacja Marek Nowak - Inspektor 2021-08-17 17:02



[Rejestr zmian](#)

[XML](#)

[Informacja o zmianie danych w zakresie wielkości i rodzaju emisji dla instalacji radiokomunikacyjnej BT22456 SIENIAWA zlokalizowanej w miejscowości Sieniawa, ul. Kościuszki 11, na działce nr ewid. 1036/1](#)

Informacja o zmianie danych w zakresie wielkości i rodzaju emisji dla instalacji radiokomunikacyjnej BT22456 SIENIAWA zlokalizowanej w miejscowości Sieniawa, ul. Kościuszki 11, na działce nr ewid. 1036/1 w stosunku do informacji zawartej w zgłoszeniu realizowanym dla tej instalacji w trybie art. 152 ust. 1 i 5 ustawy Prawo ochrony środowiska, firmy: Polkomtel Infrastruktura Sp. z o.o., ul. Konstruktorska 4, 02-673 Warszawa.

Załączniki:

[Informacja o zmianie danych w zakresie wielkości i rodzaju emisji dla instalacji radiokomunikacyjnej BT22456 SIENIAWA](#)  1.03 MB

Podmiot publikujący Starostwo Powiatowe w Przeworsku

Wytworzył Natalia Piątek - Naczelnik Wydziału Budownictwa i Ochrony Środowiska 2021-07-20

Publikujący Marek Nowak - Inspektor 2021-07-20 16:34

Modyfikacja Marek Nowak - Inspektor 2021-07-20 16:35




[Rejestr zmian](#)


[XML](#)

[Informacja o zmianie danych w zakresie wielkości i rodzaju emisji dla instalacji radiokomunikacyjnej PRW6003_A zlokalizowanej w miejscowości Przeworsk, ul. Szpitalna 16](#)

Informacja o zmianie danych w zakresie wielkości i rodzaju emisji dla instalacji radiokomunikacyjnej PRW6003_A zlokalizowanej w miejscowości Przeworsk, ul. Szpitalna 16, w stosunku do informacji zawartej w zgłoszeniu realizowanym dla tej instalacji w trybie art. 152 ust. 1 i 5 ustawy Prawo ochrony środowiska, firmy: P4 Sp. z o.o., ul. Wynalazek 1, 02- 677 Warszawa.

Załączniki:

[PRW6003A_8_wniosek_os_20210720094858](#)  243.09
KB

[PRW6003A_8_zalacznik_os_20210720094858](#)  305.94
KB

Podmiot publikujący Starostwo Powiatowe w Przeworsku

Wytworzył Natalia Piątek - Naczelnik Wydziału Budownictwa i Ochrony Środowiska 2021-07-20

Publikujący Marek Nowak - Inspektor

2021-07-20 16:36



Modyfikacja Marek Nowak - Inspektor

2021-07-20 16:37

[Rejestr zmian](#)


[XML](#)

[Informacja o zgłoszeniu instalacji wytwarzającej pole elektromagnetyczne - stacja bazowa telefonii komórkowej operatora P4 Spółka z o.o. nr PRW7007G, 37-200 Gorliczyna, dz. Nr 1432/2, gm. Przeworsk](#)


Informacja o zgłoszeniu instalacji wytwarzającej pole elektromagnetyczne - stacja bazowa telefonii komórkowej operatora P4 Spółka z o.o. nr PRW7007G, 37-200 Gorliczyna, dz. Nr 1432/2, gm. Przeworsk, pow. przeworski, w stosunku do informacji zawartej w zgłoszeniu realizowanym dla tej instalacji w trybie art. 152 ust. 1 i 5 ustawy Prawo ochrony środowiska, przez pełnomocnika firmy: Panią Wioletę Jakubczyk.

Załączniki:


[PRW7007G_1_wniosek_os_20210609204101](#)

 321.91
KB

[PRW7007G_1_zalacznik_os_20210609204101](#)

 303.14
KB

[Sprawozdanie z badania natężenia pól elektromagnetycznych wykonanych w środowisku](#)

 1.10 MB

Podmiot publikujący Starostwo Powiatowe w Przeworsku

Wytworzył Starostwo Powiatowe w Przeworsku 2021-06-11

Publikujący Marek Nowak - Inspektor

2021-06-11 11:08



Modyfikacja Marek Nowak - Inspektor

2021-06-11 11:08

[Rejestr zmian](#)

[XML](#)

[Informacje o nieistotnej zmianie w zakresie danych w stosunku do przyjętego zgłoszenia instalacji wytwarzających pole elektromagnetyczne wraz z późniejszymi aktualizacjami NAZWA I ADRES INSTALACJI: BT_24581_CIEPLICE 37-534 Cieplice, dz. nr 1604, gm. Adamówka](#)


Działając w imieniu firmy Polkomtel Infrastruktura Sp. z o. o. z siedzibą w Warszawie, ul. Konstruktorska 4, stosownie do art. 152 Ustawy Prawo Ochrony Środowiska, przedkładam informacje o nieistotnej zmianie w zakresie danych w stosunku do przyjętego zgłoszenia instalacji wytwarzających pole elektromagnetyczne wraz z późniejszymi aktualizacjami.

NAZWA I ADRES INSTALACJI: BT_24581_CIEPLICE

37-534 Cieplice, dz. nr 1604, wieża telekomunikacyjna Woj. podkarpackie, pow. przeworski, gm. Adamówki

Załączniki:

[Informacja o zmianie danych w zakresie wielkości i rodzaju emisji dla instalacji radiokomunikacyjnej BT_24581_CIEPLICE zlokalizowanej w m. Cieplice firmy Polkomtel Infrastruktura Sp. z o. o. z siedzibą w Warszawie](#)

 222.18
KB

Podmiot publikujący Starostwo Powiatowe w Przeworsku

Wytworzył Natalia Piątek - Naczelnik Wydziału Budownictwa i Ochrony Środowiska 2021-06-01

Publikujący Marek Nowak - Inspektor 2021-06-01 12:13

Modyfikacja Marek Nowak - Inspektor 2021-06-01 12:17



[Rejestr zmian](#)


[XML](#)

[Informacja o zmianie danych w zakresie wielkości i rodzaju emisji dla instalacji radiokomunikacyjnej firmy: Orange Polska S.A. 6494 \(21114N!\) CIEPLICE \(KPR_ADAMOWKA_CIEPLICE\) zlokalizowanej w m. Cieplice 843](#)

Działając z upoważnienia Orange Polska S.A. z siedzibą Al. Jerozolimskie 160, 02-326 Warszawa, informuję o zmianie danych w zakresie wielkości i rodzaju emisji dla instalacji radiokomunikacyjnej 6494 (21114N!) CIEPLICE (KPR_ADAMOWKA_CIEPLICE) zlokalizowanej w miejscowości CIEPLICE 843. W stosunku do informacji zawartej w zgłoszeniu realizowanym dla tej instalacji w trybie art. 152 ust. 1 i 5 ustawy z dnia 27 kwietnia 2001r - Prawo ochrony środowiska (Dz.U. z 2020r. poz. 1219 z późn. zm.), dane ulegają zmianie w następujący sposób:

Załączniki:

[Informacja o zmianie danych w zakresie wielkości i rodzaju emisji dla instalacji radiokomunikacyjnej firmy Orange Polska S.A. 6494 zlokalizowanej w m. Cieplice 843](#)

 71.09
KB

Podmiot publikujący Starostwo Powiatowe w Przeworsku

Wytworzył Natalia Piątek - Naczelnik Wydziału Budownictwa i Ochrony Środowiska 2021-05-24

Publikujący Marek Nowak - Inspektor 2021-05-24 15:21

Modyfikacja Marek Nowak - Inspektor 2021-05-24 15:22



[Rejestr zmian](#)