




[XML](#)

## 2021.03.08 - zapytanie o szacunkową wycenę na: Opracowanie projektu wykonawczego zagospodarowania poscaleniowego dla operacji: „Scalenie gruntów wsi Siennów, gm. Zarzecze” i „Scalenie gruntów wsi Hadle Kańczuckie, gm. Jawornik Polski”

Szacunkową wycenę proszę przesłać do dnia **15 marca 2021 r.**, na adres poczty elektronicznej [geodetapowiatowy@powiatprzeworsk.pl](mailto:geodetapowiatowy@powiatprzeworsk.pl), pocztą lub osobiście na adres zamawiającego. Wycena powinna zawierać kwotę netto + wartość VAT.

W razie dodatkowych pytań proszę o kontakt z pracownikiem Wydziału Geodezji i Gospodarki Nieruchomościami – tel. 16 648 70 09 wew. 190.

Załączniki:

Nazwa pliku	Typ pliku	Rozmiar
<a href="#">3 Wzór umowy.</a>		64.43 KB
<a href="#">Zapytania szacunkow</a>		1.86 MB
<a href="#">Zapytanie Szacunkowe.</a>		154.00 KB

**Podmiot publikujący** Starostwo Powiatowe w Przeworsku

Wytworzył	Marek Markiewicz - Geodeta Powiatowy	2021-03-08
Publikujący	Marek Nowak - Inspektor	2021-03-08 15:05
Modyfikacja	Marek Nowak - Inspektor	2021-03-08 15:06