

## 2022.07.18 - Zapytanie o szacunkową wycenę wykonania usługi: „Sporządzenie dokumentacji projektowo-wykonawczej na wykonanie zagospodarowania poscaleniowego realizowanego w ramach scalenia gruntów w obszarze wsi Żurawiczki gm. Zarzecze”

Powiat Przeworski, zwraca się z zapytaniem o szacunkową wycenę wykonania usługi pod nazwą: „**Sporządzenie dokumentacji projektowo-wykonawczej na wykonanie zagospodarowania poscaleniowego realizowanego w ramach scaleń gruntów objętych Programem Rozwoju Obszarów Wiejskich na lata 2014 - 2020**”, określonej w Specyfikacji Istotnych Warunków Zamówienia jako „**Sporządzenie dokumentacji projektowo-wykonawczej na wykonanie zagospodarowania poscaleniowego realizowanego w ramach scalenia gruntów w obszarze wsi Żurawiczki gm. Zarzecze**”

- powierzchnia opracowania: **756,44 ha**

- szacowana wartość inwestycji: **6,1 mln zł**






Przedmiotem zamówienia jest **opracowanie projektu** wykonawczego w zakresie:

- budowy lub przebudowy dróg poscaleniowych wraz z przepustami pod drogami i zjazdami do działek;
- renowacji rowów melioracyjnych o łącznej długości;
- rekultywacji gruntów;
- prac wynikających z warunków objęcia w posiadanie nowych gruntów.

Szacunkową wycenę proszę przesłać do dnia **25 lipca 2022 r.**, na adres poczty elektronicznej [geodetapowiatowy@powiatprzeworsk.pl](mailto:geodetapowiatowy@powiatprzeworsk.pl), pocztą lub osobiście na adres zamawiającego. Wycena powinna zawierać kwotę netto + wartość VAT.

W razie dodatkowych pytań proszę o kontakt z pracownikiem Wydziału Geodezji i Gospodarki Nieruchomościami - tel. 16 648 70 09 wew. 190.

Załączniki:

Nazwa pliku	Typ pliku	Rozmiar
<a href="#">Mapa zagospodarowania poscaleniowego Żurawiczki</a>		2.48 MB
<a href="#">Zapytanie Szacunkowe - Żurawiczki</a>		2.58 MB
<a href="#">Załącznik 1 Wykaz dróg urzędzenia i modernizacji .</a>		34.97 KB
<a href="#">Załącznik 2 Wykaz działek przewidzianych do rekultywacji.</a>		29.02 KB
<a href="#">Załącznik 3 Wykaz rowów .</a>		16.58 KB

**Podmiot publikujący** Starostwo Powiatowe w Przeworsku

Wytworzył	Marek Markiewicz - Geodeta Powiatowy	2022-07-18
Publikujący	Marek Nowak - Inspektor	2022-07-18 15:12
Modyfikacja	Marek Nowak - Inspektor	2022-07-18 15:15