

2022.11.02 - zapytanie o szacunkową wycenę na: „Cyfryzacja materiałów zasobu geodezyjnego i kartograficznego w powiecie przeworskim”

Działając na podstawie art. 28 z dnia 11 września 2019 r. Prawo zamówień publicznych (j.t. Dz. U. 2022 poz. 1933 z zm.), Zamawiający – Powiat Przeworski, zamierzający udzielić zamówienia publicznego na: „**Cyfryzacja materiałów zasobu geodezyjnego i kartograficznego w powiecie przeworskim**” zwraca się z zapytaniem o szacunkową wycenę wykonania tych usług.






Przedmiotem zamówienia są prace związane z utworzeniem rejestrów przestrzennych dokumentów źródłowych w bazie danych systemu teleinformatycznego, służącego do zarządzania Państwowym Zasobem Geodezyjnym i Kartograficznym (zwanym w dalszej części Warunków technicznych PZGIK), w tym pozyskanie kopii cyfrowych dokumentów analogowych tego zasobu dla powiatu przeworskiego, w zakresie opracowań.

W razie dodatkowych pytań proszę o kontakt z pracownikiem Wydziału Geodezji i Gospodarki Nieruchomościami – tel. 16 648 70 09 wew. 190.

Szacunkową wycenę proszę przesłać do dnia **3 listopada 2022 r.**, na adres poczty elektronicznej geodetapowiatowy@powiatprzeworsk.pl, lub pocztą. Wycena powinna zawierać kwotę netto + wartość VAT.

Planowany termin wykonania zamówienia - **do dnia 27 grudnia 2022 r.**

Załączniki:

Nazwa pliku	Typ pliku	Rozmiar
Umowa - Załącznik nr 3		176.32 KB
Warunki techniczne-załącznik nr 1		231.77 KB
Zapytanie		752.39 KB
Załącznik nr 1 do warunków technicznych - Wzorce nazw dokumentów cyfrowych		131.13 KB
Załącznik nr 2 do warunków technicznych - Protokół z inwentaryzacji dokumentów zasobu		127.62 KB

Podmiot publikujący Starostwo Powiatowe w Przeworsku

Wytworzył	Marek Markiewicz - Geodeta Powiatowy	2022-11-02
Publikujący	Marek Nowak - Inspektor	2022-11-02 12:48
Modyfikacja	Marek Nowak - Inspektor	2022-11-02 12:49